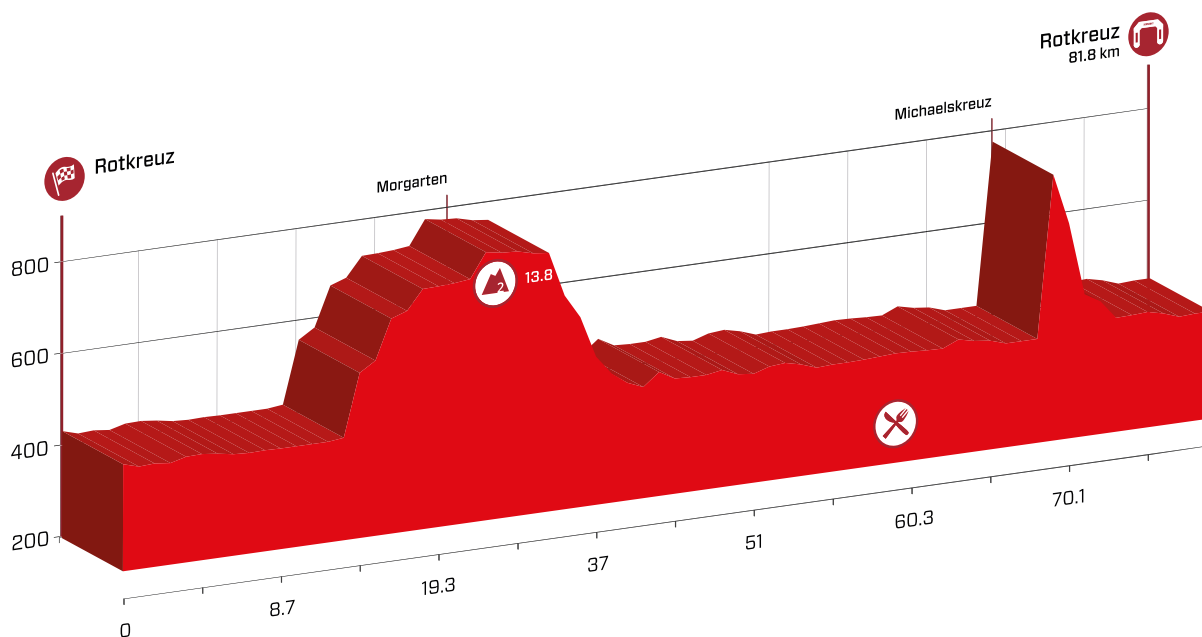


2. Etappe

Tour de Suisse Challenge 2015 / CornèrCard Cancellara Challenge

Rotkreuz - Rotkreuz, 81.8 km

Sonntag, 14. Juni 2015 / dimanche le 14 juin 2015



Steigung / montée ▲ 956 m

Gesamtzeit / Temps prévu

2 h 06 sec

Gefälle / descente ▼ 956 m

Stundenmittel / Moyenne horaire

39 km/h







m.ü.M.	km	km	Ort / Lieu	Stundenmittel / Moyenne horaire km/h	
				25	39
434	0.0	81.8	Rotkreuz	08:55	08:55
434	0.4	81.4	Abzweigung rechts, Forrenstrasse	08:56	08:55
431	0.6	81.2	Kreisel links, Luzernerstrasse	08:56	08:56
442	1.1	80.7	Kreisel geradeaus	08:57	08:56
442	1.2	80.6	Holzhäusern	08:57	08:56
447	1.5	80.3	Kreisel geradeaus	Insel	08:58 08:57
424	2.5	79.3	Hünenberg	Verkehrsteiler 2x	09:00 08:58
426	3.2	78.6	Luzernerstrasse	Inseln 2x	09:01 08:59
422	4.0	77.8	Cham		09:03 09:00
431	4.8	77.0	Kreisel 1. Ausfahrt, Luzernerstrasse	Insel	09:05 09:01
432	5.0	76.8	Kreisel rechts, Zugerstrasse	Insel	09:05 09:02
428	5.2	76.6	Zugerstrasse	Bahnübergang/passage a niveau	09:06 09:02
422	5.4	76.4	Zugerstrasse	Inseln 7x	09:06 09:02
420	6.3	75.5	Abzweigung rechts, Chamerstrasse	Verkehrsteiler	09:08 09:03
421	7.1	74.7	Zug	Inseln 8x	09:10 09:05
420	8.9	72.9	Chamerstrasse	Verkehrsteiler 4x	09:14 09:07
420	9.8	72.0	Abzweigung rechts, Chamerstrasse	Insel	09:16 09:08
420	10.0	71.8	Abzweigung links, Postplatz		09:17 09:09
420	10.1	71.7	Abzweigung rechts, Neugasse		09:17 09:09
424	10.3	71.5	Abzweigung links, Aegeristrasse	Inseln 2x	09:17 09:09
561	12.9	68.9	Kreisel geradeaus, Aegeristrasse		09:28 09:16
583	13.4	68.4	Abzweigung rechts, Allenwindenstrasse		09:30 09:17
670	14.7	67.1	Allenwinden		09:36 09:21
680	15.5	66.3	Dorfstrasse	Bergpreis	09:38 09:22
682	16.9	64.9	Abzweigung rechts, Zugerstrasse	Insel	09:41 09:24

2. Etappe

Tour de Suisse Challenge 2015 / CornèrCard Cancellara Challenge

Rotkreuz - Rotkreuz, 81.8 km

Sonntag, 14. Juni 2015 / dimanche le 14 juin 2015

	m.ü.M.	km	km	Ort / Lieu		Stundenmittel/ Moyenne horaire km/h	
						25	39
	725	18.6	63.2	Unetägeri	Inseln 3x	09:45	09:27
	726	19.5	62.3	Kreisel geradeaus, Zugerstrasse	Inseln 2x	09:47	09:28
	728	21.1	60.7	Oberägeri	Inseln 2x	09:50	09:30
	732	24.8	57.0	Morgarten		09:58	09:35
	786	29.4	52.4	Sattel	Bergpreis	10:09	09:42
	780	29.9	51.9	Aegeristrasse	Bahnübergang/passage à niveau	10:10	09:43
	778	30.1	51.7	Abzweigung rechts, Steinerbergstrasse		10:11	09:43
	769	30.6	51.2	Steinerbergstrasse	Bahnübergang/passage à niveau	10:12	09:44
	765	31.2	50.6	Ecce Homo		10:13	09:45
	667	34.1	47.7	Steinerberg	Inseln 2x & Verkehrsteiler	10:19	09:49
	615	35.1	46.7	Goldauerstrasse	stark drehende Rechtskurve	10:21	09:50
	524	37.2	44.6	Goldau	Insel	10:24	09:52
	482	38.8	43.0	Oberarth		10:28	09:54
	457	39.5	42.3	Kreisel rechts, Gotthardstrasse		10:29	09:55
	443	40.1	41.7	Arth	Inseln 3x & Verkehrsteiler	10:31	09:56
	471	46.8	35.0	Immensee	Inseln 6x	10:46	10:06
	452	48.6	33.2	Küssnacht am Rigi		10:50	10:09
	450	49.0	32.8	Abzweigung rechts, Zugerstrasse		10:51	10:09
	450	49.1	32.7	Abzweigung rechts, Zugerstrasse		10:53	10:10
	456	49.7	32.1	Kreisel geradeaus, Zugerstrasse	Verkehrsteiler 2x	10:55	10:12
	442	50.8	31.0	Kreisel geradeaus, Zugerstrasse		10:56	10:12
	438	51.2	30.6	Kreisel geradeaus, Zugerstrasse	Verkehrsteiler 7x	11:03	10:17
	449	54.5	27.3	Risch		11:06	10:19
	452	55.9	25.9	Buonas	Inseln 2x	11:10	10:21
	444	57.6	24.2	Abzweigung links, Blegistrasse		11:12	10:22
	432	58.3	23.5	Kreisel links, Chamerstrasse	Verkehrsteiler & Insel	11:13	10:23
	434	59.0	22.8	Abzweigung rechts, Industriestrasse		11:14	10:24
	434	59.4	22.4	Zieldurchfahrt Industriestrasse	Verpflegung	11:14	10:24
	435	59.5	22.3	Abzweigung links, Forrenstrasse		11:15	10:25
	437	59.8	22.0	Abzweigung links, Berchtwilerstrasse		11:16	10:25
	439	60.4	21.4	Abzweigung links, Berchtwilerstrasse		11:16	10:26
	438	60.5	21.3	Berchtwilerstrasse	Strassenverengung rechts & links	11:18	10:27
	436	61.2	20.6	Abzweigung rechts, Chamerstrasse	Insel	11:19	10:27
	435	61.6	20.2	Kreisel geradeaus, Luzernerstrasse	Insel	11:22	10:29
	450	63.2	18.6	Honau		11:23	10:29
	442	63.4	18.4	Kreisel geradeaus, Kantonsstrasse		11:23	10:30
	438	64.1	17.7	Gisikon		11:24	10:30
	427	64.2	17.6	Kreisel rechts, Bahnhofstrasse	Verkehrsteiler 4x & Insel	11:24	10:30
	427	64.9	16.9	Root	Inseln 4x	11:25	10:31
	427	65.1	16.7	Abzweigung links, Michaelskreuzstrasse		11:26	10:32
	781	69.1	12.7	Michaelskreuz		11:49	10:47
	670	71.1	10.7	Abzweigung links, Meierskappelstrasse		11:52	10:48
	510	74.7	7.1	Meierskappel		11:57	10:52
	490	75.1	6.7	Abzweigung rechts, Sagistrasse		11:58	10:52
	449	76.8	5.0	Risch		12:01	10:54
	450	76.9	4.9	Abzweigung links, Rischerstrasse	Insel	12:01	10:54
	452	78.3	3.5	Buonas	Inseln 2x	12:04	10:56
	444	80.0	1.8	Abzweigung links, Blegistrasse		12:08	10:58
	432	80.7	1.1	Kreisel links, Chamerstrasse	Verkehrsteiler & Insel	12:09	10:59

2. Etappe

Tour de Suisse Challenge 2015 / CornèrCard Cancellara Challenge

Rotkreuz - Rotkreuz, 81.8 km

Sonntag, 14. Juni 2015 / dimanche le 14 juin 2015

m.ü.M.	km	km	Ort/Lieu	 Stundenmittel/ Moyenne horaire	km/h
				25	39
434	81.3	0.5	Abzweigung rechts, Industriestrasse	12:10	11:00
434	81.8	0.0	Rotkreuz - Ziel - Industriestrasse	12:11	11:01