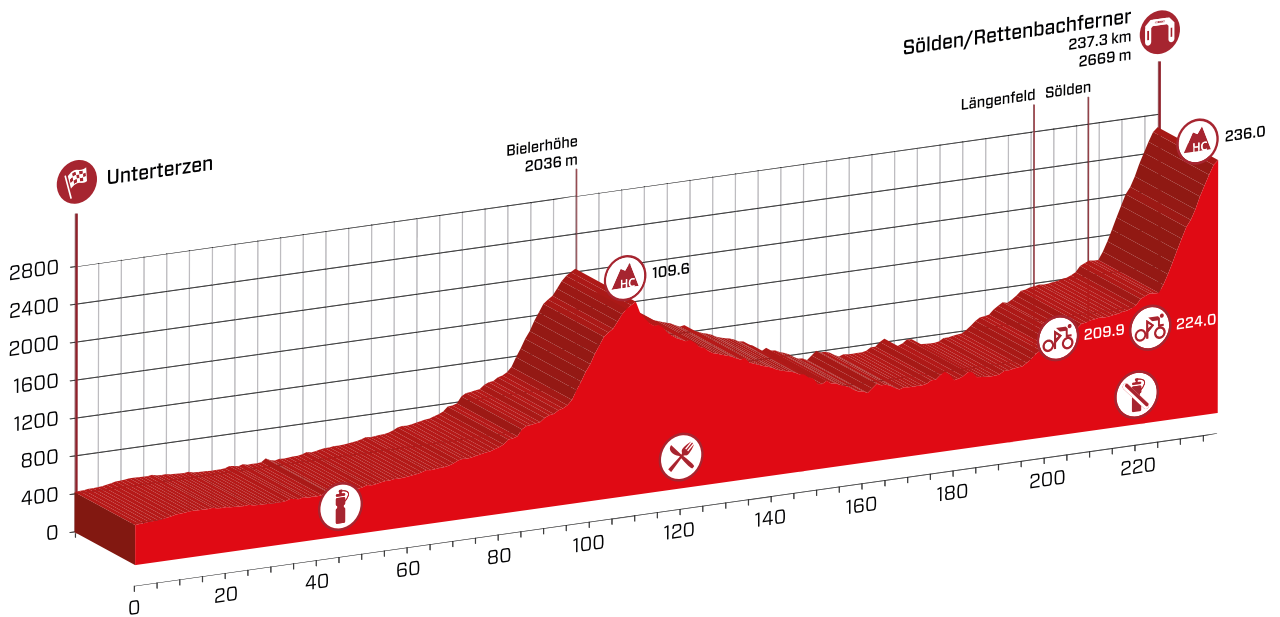


# 5. Etappe

Tour de Suisse 2015

Unterterzen - Sölden, 237.3 km

Mittwoch, 17. Juni 2015 / mercredi le 17 juin 2015





Steigung / montée ▲4112 m

Gesamtzeit / Temps prévu **6 h 46 min**

Gefälle / descente ▼1861 m

Stundenmittel / Moyenne horaire **35 km/h**












m.ü.M.	km	km	Ort / Lieu	Werbe- kolonne / Cara- vanne	Stundenmittel / Moyenne horaire	km/h	km/h
					33	35	37
Neutralisation 4.2 Km					10:20	11:20	11:20
418	0.0	237.3	Walenstadt	Insel	10:28	11:28	11:28
430	4.3	233.0	Riet	Insel	10:34	11:34	11:33
433	5.0	232.3	Kreisel geradeaus 3. Ausfahrt, Landstrasse		10:35	11:35	11:35
468	10.6	226.7	Mels		10:42	11:43	11:41
483	12.4	224.9	Sargans		10:45	11:46	11:44
477	13.8	223.5	Abzweigung li, St. Gallerstr.	Verkehrsteiler & Inseln 3x	10:47	11:48	11:47
481	17.3	220.0	Trübbach	Inseln 2x	10:51	11:53	11:50
476	18.9	218.4	Kreisel geradeaus, Hauptstrasse		10:53	11:55	11:52
470	20.1	217.2	Weite		10:55	11:57	11:54
461	22.5	214.8	Plattis		10:58	12:00	11:57
455	23.9	213.4	Sevelen	Inseln 4x	11:00	12:02	11:59
447	27.2	210.1	Oberräfis	Inseln	11:05	12:08	12:03
445	27.8	209.5	Buchs	Inseln 2x	11:06	12:08	12:04
445	29.5	207.8	Abzweigung rechts, Rheinaustrasse	Insel	11:09	12:11	12:06
442	29.7	207.6	Abzweigung links, Heldaustrasse		11:09	12:11	12:07
442	30.3	207.0	Kreisel links, Rheinstrasse		11:10	12:12	12:08
439	30.7	206.6	Kreisel geradeaus, Rheinstrasse	Verkehrsteiler 4x	11:10	12:13	12:08
450	31.1	206.2	Kreisel geradeaus, Zollstrasse	Verkehrsteiler	11:11	12:14	12:09
441	31.7	205.6	Schaan	Insel	11:12	12:15	12:09
	441	32.7	Bahnhofstrasse	Bahnübergang/passage à niveau	11:13	12:16	12:11
	441	32.9	Kreuzung geradeaus, Bahnhofstrasse	Verkehrsteiler	11:14	12:16	12:11
	450	33.0	Bahnhofstrasse	Strassenverengung links / Inseln 4x	11:14	12:17	12:11
	464	34.6	Kreisel geradeaus, Feldkircherstrasse	Inseln 6x	11:16	12:19	12:14
	464	36.8	Nendeln	Inseln 9x	11:20	12:23	12:17

# 5. Etappe

Tour de Suisse 2015

Untertenzen - Sölden, 237.3 km

Mittwoch, 17. Juni 2015 / mercredi le 17 juin 2015







	m.ü.M.	km	km	Ort / Lieu	Werbe- kolonne / Car- vanne	Stundenmittel/ Moyenne horaire km/h			
						33	35	37	
	454	40.7	196.6	Zoll Tisis, Vorarlbergstrasse	Inseln 3x	11:26	12:29	<b>12:26</b>	12:23
	454	40.9	196.4	Feldkirch	Inseln 5x	11:26	12:30	<b>12:26</b>	12:23
	451	43.8	193.5	Liechtensteinerstrasse	Verkehrsteiler	11:31	12:34	<b>12:31</b>	12:27
	453	43.9	193.4	Abzweigung rechts, Vorarlbergerstr.	Verkehrsteiler & Insel	11:31	12:35	<b>12:31</b>	12:27
	455	44.2	193.1	Vorarlbergerstrasse	Tunnel	11:31	12:35	<b>12:31</b>	12:28
	455	44.6	192.7	nur rechte Fahrbahn, Vorarlbergstrasse		11:32	12:36	<b>12:32</b>	12:28
	462	46.4	190.9	Frastanz		11:35	12:39	<b>12:35</b>	12:31
	469	48.2	189.1	Kreisel geradeaus, Sonnenbergerstrasse		11:38	12:42	<b>12:38</b>	12:34
	476	49.1	188.2	Nenzing Heimat		11:39	12:43	<b>12:39</b>	12:35
	494	53.1	184.2	Kreisel geradeaus, Vorarlbergstrasse		11:45	12:50	<b>12:45</b>	12:41
	510	54.0	183.3	Nenzing	Inseln 4x	11:47	12:52	<b>12:47</b>	12:42
	517	55.0	182.3	Kreisel geradeaus, Vorarlbergstrasse		11:48	12:53	<b>12:48</b>	12:44
	550	61.7	175.6	nur rechte Fahrbahn, Vorarlbergstrasse		11:59	13:04	<b>12:59</b>	12:54
	548	62.1	175.2	Kreisel rechts, Vorarlbergstrasse	Insel	11:59	13:05	<b>12:59</b>	12:55
	564	63.4	173.9	Bludenz		12:02	13:07	<b>13:02</b>	12:57
	559	64.7	172.6	Abzweigung links, Hermann-Sanderstrasse		12:04	13:10	<b>13:04</b>	12:59
	560	65.0	172.3	Abzweigung links, Ignaz-Wolfstrasse		12:04	13:10	<b>13:04</b>	12:59
	567	65.3	172.0	Abzweigung rechts, Sankt-Peterstrasse		12:05	13:11	<b>13:05</b>	12:59
	569	65.7	171.6	Kreisel geradeaus, Sankt-Peterstrasse		12:05	13:11	<b>13:05</b>	13:00
	586	68.6	168.7	Lorüns		12:10	13:16	<b>13:10</b>	13:04
	612	70.2	167.1	Silvretta-Bundesstr.	Bahnübergang/passage à niveau	12:13	13:19	<b>13:13</b>	13:07
	646	71.2	166.1	St. Anton i. M.		12:14	13:21	<b>13:14</b>	13:09
	630	72.7	164.6	Bartholomäberg		12:17	13:23	<b>13:17</b>	13:11
	643	74.1	163.2	Gantschier		12:19	13:25	<b>13:19</b>	13:13
	652	75.2	162.1	Schruns		12:20	13:27	<b>13:20</b>	13:14
	665	76.8	160.5	Rätikonstrasse	Bahnübergang/passage à niveau	12:23	13:30	<b>13:23</b>	13:17
	720	80.1	157.2	Tschaguns Maren		12:28	13:36	<b>13:28</b>	13:22
	755	81.3	156.0	Silvrettastrasse	Tunnel 2x / Insel	12:31	13:38	<b>13:31</b>	13:24
	870	85.0	152.3	St. Gallenkirch		12:38	13:46	<b>13:38</b>	13:31
	920	87.4	149.9	Gortipohl		12:42	13:50	<b>13:42</b>	13:34
	1017	93.4	143.9	Montafonerstrasse	Tunnel	12:53	14:01	<b>13:53</b>	13:45
	1141	96.8	140.5	Silvretta-Hochalpstasse	Verkehrsteiler	12:59	14:08	<b>13:59</b>	13:51
	2036	109.6	127.7	Bielerhöhe	Bergpreis	13:39	14:51	<b>14:39</b>	14:29
	1594	119.0	118.3	Galtür	Verpflegung/Ravitaillement	13:50	15:02	<b>14:50</b>	14:39
	1540	121.2	116.1	Tschafein		13:53	15:05	<b>14:53</b>	14:42
	1456	124.3	113.0	Mathon		13:57	15:09	<b>14:57</b>	14:45
	1415	125.3	112.0	Silvretta-Bundesstr.	Tunnel 2x	13:58	15:11	<b>14:58</b>	14:47
	1352	128.4	108.9	Ischgl		14:02	15:15	<b>15:02</b>	14:51
	1345	128.9	108.4	Kreisel geradeaus, Silvrettastrasse		14:03	15:16	<b>15:03</b>	14:51
	1328	130.0	107.3	Silvretta-Bundesstr.	Tunnel 3x	14:04	15:18	<b>15:04</b>	14:53
	1285	133.1	104.2	Silvretta-Bundesstr.	Tunnel	14:09	15:22	<b>15:09</b>	14:57
	1212	135.1	102.2	Nederle		14:11	15:25	<b>15:11</b>	14:59
	1162	138.4	98.9	Lochau		14:16	15:30	<b>15:16</b>	15:04
	1144	139.1	98.2	Brandau	Insel	14:17	15:31	<b>15:17</b>	15:04
	1070	142.9	94.4	Sesslebene		14:22	15:36	<b>15:22</b>	15:10
	1045	144.7	92.6	See	Inseln 2x	14:25	15:39	<b>15:25</b>	15:12
	969	148.4	88.9	Silvretta-Bundesstr.	Tunnel	14:30	15:45	<b>15:30</b>	15:17
	882	153.1	84.2	Pians		14:37	15:52	<b>15:37</b>	15:23

# 5. Etappe

Tour de Suisse 2015

Unterterzen - Sölden, 237.3 km

Mittwoch, 17. Juni 2015 / mercredi le 17 juin 2015

	m.ü.M.	km	km	Ort / Lieu		Werbe- kolonne / Cara- vanne	Stundenmittel/ Moyenne horaire km/h		
							33	35	37
	880	153.3	84.0	Abzweigung rechts, Dorf	Insel	14:37	15:52	<b>15:37</b>	15:24
	815	154.9	82.4	Gurnau		14:39	15:54	<b>15:39</b>	15:26
	777	156.7	80.6	Landeck	Inseln 4x	14:42	15:57	<b>15:42</b>	15:28
	765	158.0	79.3	Kreisel geradeaus, Bruggfeldstrasse		14:43	15:59	<b>15:43</b>	15:30
	771	158.5	78.8	Kreisel links, Tirolerbundesstr.		14:44	16:00	<b>15:44</b>	15:30
	774	158.7	78.6	Kreisel links, Jubiläumsstr.	Verkehrsteiler & Insel	14:45	16:00	<b>15:45</b>	15:31
	767	159.3	78.0	Jubiläumsstrasse	Bahnübergang/passage à niveau	14:45	16:01	<b>15:45</b>	15:31
	767	160.1	77.2	Kreisel geradeaus, Bahnhofstrasse	Inseln 3x	14:47	16:02	<b>15:47</b>	15:33
	760	160.4	76.9	Zams		14:47	16:03	<b>15:47</b>	15:33
	746	162.5	74.8	Kreisel geradeaus, Hauptstrasse		14:50	16:06	<b>15:50</b>	15:36
	753	162.9	74.4	Tiroler-Bundesstrasse	Tunnel 2x	14:50	16:06	<b>15:50</b>	15:36
	739	166.3	71.0	Tiroler-Bundesstrasse	Tunnel	14:56	16:12	<b>15:56</b>	15:41
	720	170.3	67.0	Tiroler-Bundesstrasse	Inseln 4x	15:02	16:18	<b>16:02</b>	15:47
	711	172.8	64.5	Kreisel geradeaus, Tiroler-Bundesstrasse		15:05	16:22	<b>16:05</b>	15:50
	790	176.8	60.5	Bundesstrasse	Verkehrsteiler 3x	15:12	16:29	<b>16:12</b>	15:57
	760	177.4	59.9	Kreisel rechts, Tiroler-Bundesstrasse		15:13	16:30	<b>16:13</b>	15:57
	735	177.9	59.4	Kreisel geradeaus, Langgasse		15:13	16:31	<b>16:13</b>	15:58
	732	179.0	58.3	Karrösten	Insel	15:15	16:32	<b>16:15</b>	15:59
	746	179.3	58.0	Kreisel links, Tiroler-Bundesstrasse		15:16	16:33	<b>16:16</b>	16:00
	746	179.5	57.8	Abzweigung rechts, Tiroler-Bundesstrasse	Insel 4x	15:16	16:33	<b>16:16</b>	16:00
	708	184.9	52.4	Tiroler-Bundesstrasse	Insel	15:24	16:42	<b>16:24</b>	16:08
	725	187.8	49.5	Kreisel rechts, Ötztal-Bundesstrasse		15:29	16:47	<b>16:29</b>	16:12
	722	188.0	49.3	Kreisel links, Ötztal-Bundesstrasse	Verkehrsteiler	15:29	16:47	<b>16:29</b>	16:13
	730	189.5	47.8	Brunau		15:31	16:50	<b>16:31</b>	16:15
	749	190.1	47.2	Ambach	Inseln 2x	15:32	16:51	<b>16:32</b>	16:16
	754	192.0	45.3	Oetz	Insel	15:35	16:54	<b>16:35</b>	16:18
	777	193.4	43.9	Kreisel geradeaus, Hauptstrasse		15:37	16:56	<b>16:37</b>	16:21
	827	194.4	42.9	Habichen	Verkehrsteiler 4x	15:40	16:59	<b>16:40</b>	16:23
	926	196.5	40.8		Start TV-Liveübertragung auf SRF zwei	15:45	17:05	<b>16:45</b>	16:28
	926	196.6	40.7	Tumpen	Inseln 3x	15:45	17:05	<b>16:45</b>	16:28
	1163	207.0	30.3	Au	Insel	16:04	17:24	<b>17:04</b>	16:45
	1176	209.8	27.5	Längenfeld	Insel	16:08	17:28	<b>17:08</b>	16:49
	1180	209.9	27.4	Unterlängenfeld	Sprint	16:08	17:28	<b>17:08</b>	16:49
	1187	210.2	27.1	Kreisel geradeaus, Unterlängenfeld	Insel	16:09	17:29	<b>17:09</b>	16:50
	1181	211.5	25.8	<b>Kreisel geradeaus, Ötztal-Bundesstrasse</b>	Inseln 3x	16:10	<b>17:31</b>	<b>17:10</b>	16:52
	1230	216.4	20.9	Winkle		16:18	17:39	<b>17:18</b>	16:59
	1240	216.8	20.5	Bruggen		16:18	17:40	<b>17:18</b>	16:59
	1267	218.1	19.2	Ötztal-Bundesstrasse	Tunnel	16:21	17:42	<b>17:21</b>	17:02
	1357	221.4	15.9	Ötztal-Bundesstrasse	Tunnel	16:27	17:49	<b>17:27</b>	17:08
	1354	222.7	14.6	Sölden	Insel	16:29	17:51	<b>17:29</b>	17:09
	1360	224.0	13.3	Dorfstrasse	Sprint	16:30	17:52	<b>17:30</b>	17:10
	1435	225.9	11.4	Abzweigung rechts, Gletscherstrasse		16:34	17:56	<b>17:34</b>	17:14
	2544	236.0	1.3	Gletscherstrasse	Bergpreis	17:12	18:36	<b>18:12</b>	17:50
	2669	237.3	0.0	<b>Ziel - Rettenbachferner</b>		17:15	18:39	<b>18:15</b>	17:53