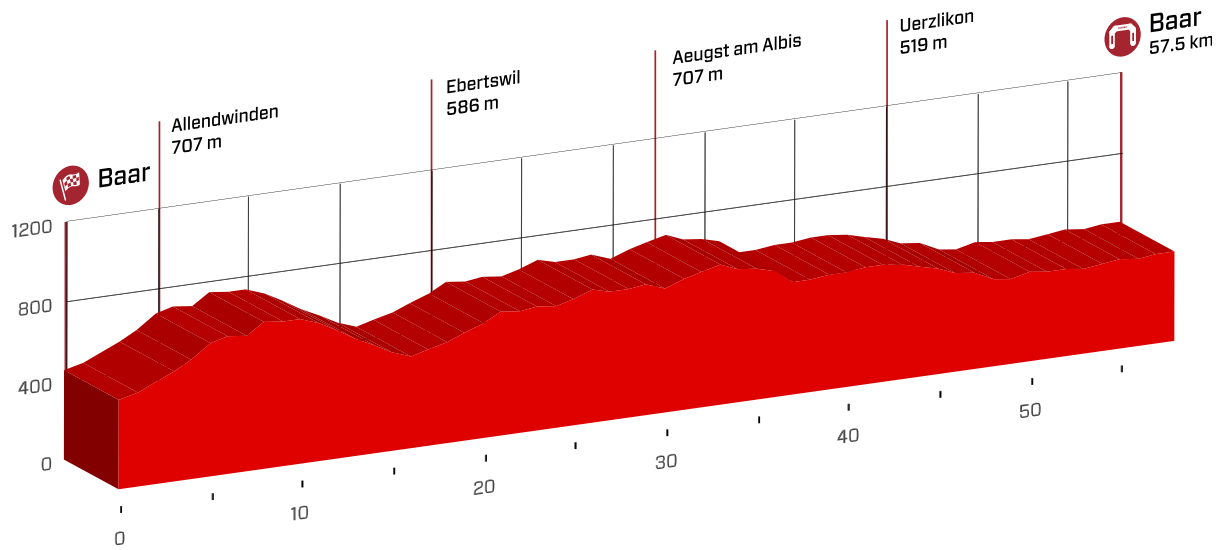


2. Etappe

Tour de Suisse Challenge 2016 / Morgarten Challenge

Baar - Baar, 57.5 km

Sonntag, 12. Juni 2016 / dimanche le 12 juin 2016



Steigung/montée ▲718 m

Gesamtzeit/ Temps prévu

1 h 29 min

Gefälle/descente ▼718 m

Stundenmittel/ Moyenne horaire

39 km/h

m.ü.M.	km	km	Ort/ Lieu	Stundenmittel/ Moyenne km/h	
				23	39
452	0.0	57.5	Start Langgasse	8:15	8:15
452	0.1	57.4	Abzweigung rechts, Haldenstrasse	8:15	8:15
450	0.4	57.1	Abzweigung links, Aegeristrasse	8:16	8:16
555	3.3	54.2	Kreisel links, Allenwindenstrasse	Verkehrsteiler	8:25 8:21
588	3.8	53.7	Abzweigung rechts, Allenwindenstrasse	Verkehrsteiler	8:28 8:23
670	5.1	52.4	Allenwinden		8:34 8:26
687	7.3	50.2	Kreuzung geradeaus, Edlibachstrasse	Insel	8:40 8:29
735	10.3	47.2	Edlibach		8:48 8:34
727	10.6	46.9	Kreuzung geradeaus, Edlibachstrasse		8:49 8:35
656	11.9	45.6	Abzweigung links, Baarerstrasse		8:51 8:36
459	15.7	41.8	Kreisel rechts, Sihlbruggstrasse		8:58 8:40
514	17.9	39.6	Abzweigung rechts, Sihlbruggstrasse	Inseln 3x	9:03 8:43
540	19.3	38.2	Kreisel links, Ebertswilerstrasse	Insel	9:07 8:46
586	20.1	37.4	Ebertswil		9:09 8:47
619	21.3	36.2	Abzweigung rechts, Dorfstrasse	Insel	9:11 8:48
611	22.6	34.9	Hausen a. A.		9:14 8:50
611	24.0	33.5	Abzweigung rechts, Zugerstrasse	Insel	9:18 8:52
664	26.7	30.8	Abzweigung links, Türlen		9:26 8:57
657	27.0	30.5	Türlen	Insel	9:26 8:57
668	29.8	27.7	Aeugstertal		9:34 9:01
612	30.3	27.2	Abzweigung links, Mülibergstrasse		9:34 9:02
650	30.8	26.7	Müliberg		9:37 9:04
665	31.2	26.3	Abzweigung links, Chalofenstrasse	Insel	9:39 9:04
707	32.6	24.9	Aeugst a. A.		9:44 9:08





2. Etappe

Tour de Suisse Challenge 2016 / Morgarten Challenge

Baar - Baar, 57.5 km

Sonntag, 12. Juni 2016 / dimanche le 12 juin 2016

m.ü.M.	km	km	Ort/ Lieu	Stundenmittel/ Moyenne km/h	
				23	39
697	33.2	24.3	Abzweigung links, Dorfstrasse	9:46	9:08
689	33.7	23.8	Kreisel geradeaus, Aeugsterstrasse	9:47	9:09
648	35.4	22.1	Vollenweid	9:51	9:11
648	35.6	21.9	Abzweigung rechts, Albisstrasse	9:51	9:12
608	36.5	21.0	Schonau	9:53	9:13
592	37.6	19.9	Unter Rifferswil	9:56	9:14
573	39.2	18.3	Abzweigung links, Mettmenstetterstrasse	Insel 9:59	9:16
581	40.0	17.5	Ober Rifferswil	10:01	9:18
585	40.6	16.9	Abzweigung rechts, Kappelerstrasse	10:03	9:19
575	43.1	14.4	Kappel a. A.	10:09	9:23
519	45.2	12.3	Uerzlikon	10:15	9:26
	514	45.4	Kappelerstrasse	Strassenverengung R & L 10:15	9:26
	512	45.5	Abzweigung rechts, Baarerstrasse	10:15	9:26
	509	45.8	Baarerstrasse	Verkehrsteiler 10:16	9:26
	497	46.4	Rossau	Verkehrsteiler 2x 10:17	9:27
	484	46.9	Abzweigung links, Knonauerstrasse	10:19	9:28
	441	48.5	Abzweigung links, Zürichstrasse	Insel 10:23	9:30
	443	48.9	Kreisel geradeaus, Zürichstr.	Verkehrsteiler & Inseln 2x 10:24	9:31
	447	50.2	Abzweigung links, Knonauerstrasse	Insel 10:27	9:33
	435	51.4	Abzweigung links, Knonauerstrasse	10:30	9:35
	435	52.5	Steinhausen	10:33	9:36
	426	52.7	Abzweigung links, Knonauerstrasse	10:33	9:36
	426	52.9	Kreisel links, Bahnhofstrasse	Insel 10:34	9:37
	432	53.3	Kreisel geradeaus, Blickensdorferstrasse	10:35	9:37
	441	53.4	Blickensdorferstrasse	Strassenverengung R & L 10:35	9:38
	451	55.3	Blickensdorf	10:40	9:40
	444	55.7	Abzweigung rechts, Blickensdorferstrasse	10:41	9:41
	442	56.0	Baar	Insel 10:42	9:41
	444	56.5	Kreisel links, Neugasse	10:43	9:42
	452	57.5	Baar - Ziel	10:45	9:44