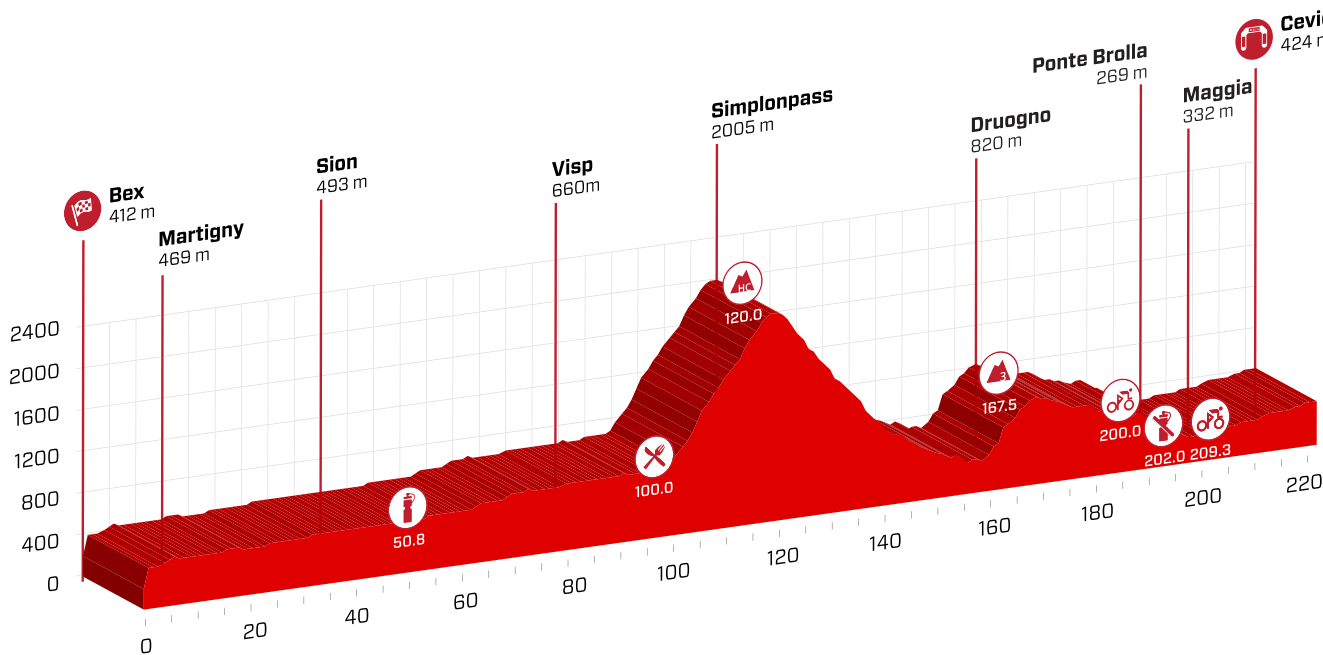


# 5. Etappe

Tour de Suisse 2017

Bex - Cevio, 222.0 km

Mittwoch, 14. Juni 2017 / mercredi le 14 juin 2017



Steigung / montée ▲ 2570 m      Gesamtzeit / Temps prévu      5 h 55 min  
 Gefälle / descente ▼ 2558 m      Stundenmittel / Moyenne horaire      37.5 km/h

m ü. M.	km	km	Ort / Lieu	Werbe- kolonne / Car- vanne	Stundenmittel / Moyenne horaire			km/h	
					35.5	37.5	39.5		
		3.1	Neutralisation	Rue du Midi - Rue du Simplon - Route de Saint-Maurice - Route de Lavey	10:29	11:29	11:29	11:29	
412	0.0	222.0	Route de Lavey		10:34	11:34	11:34	11:34	
422	1.6	220.4	Kreisel ger., Hauptstrasse Nr 21	Inseln 3x & Verkehrsteiler	10:38	11:38	11:38	11:37	
433	2.6	219.4	Kreisel geradeaus, Hauptstrasse Nr. 21		10:39	11:39	11:39	11:39	
422	3.2	218.8	Kreisel geradeaus, Hauptstrasse Nr. 21		10:40	11:40	11:40	11:39	
422	3.5	218.5	Kreisel geradeaus, Hauptstrasse Nr. 21		10:40	11:41	11:40	11:40	
468	7.0	215.0	Hauptstrasse Nr. 21	Verkehrsteiler 2x	10:45	11:46	11:45	11:44	
462	7.8	214.2	Kreisel geradeaus, Hauptstrasse Nr. 21		10:46	11:47	11:46	11:45	
464	10.6	211.4	Hauptstrasse Nr. 21	Insel	10:50	11:51	11:50	11:49	
463	10.8	211.2	Vernayaz		10:50	11:51	11:50	11:49	
469	15.1	206.9	Martigny	Inseln 3x & Verkehrsteiler	10:56	11:57	11:56	11:55	
⚠	472	16.3	205.7	Kreisel ger., Rue du Léman	Bäume in Strassenmitte	10:57	11:59	11:57	11:56
⚠	472	16.5	205.5	Kreisel ger., Rue du Léman	Bäume in Strassenmitte	10:58	11:59	11:58	11:57
	472	16.7	205.3	Kreisel links, Rue du Simplon	Inseln 6x	10:58	11:59	11:58	11:57
	468	17.2	204.8	Kreisel ger., Rue du Simplon	Inseln 3x & Verkehrst.	10:59	12:00	11:59	11:57
	465	18.5	203.5	Kreisel ger., Route Cantonale		11:00	12:02	12:00	11:59
	464	20.3	201.7	Charrat	Inseln 3x & Verkehrsteiler	11:03	12:05	12:03	12:02
	468	24.6	197.4	Saxon	Inseln 7x	11:09	12:11	12:09	12:08
	468	27.3	194.7	Abzweigung rechts, Route du Canal		11:13	12:15	12:13	12:12
	468	28.1	193.9	Saillon		11:14	12:16	12:14	12:13
	470	28.4	193.6	Kreisel ger., Ave. Des Comtes des Savoies	Insel	11:14	12:16	12:14	12:13
	480	29.9	192.1	Kreisel geradeaus, Route Saint-Laurent		11:16	12:18	12:16	12:15
	475	30.5	191.5	Leytron		11:16	12:18	12:16	12:15
	480	31.0	191.0	Abzweigung rechts, Route de Riddes		11:17	12:19	12:17	12:16

# 5. Etappe

Tour de Suisse 2017

Bex - Cevio, 222.0 km

Mittwoch, 14. Juni 2017 / mercredi le 14 juin 2017
















m ü. M.	km	km	Ort/ Lieu	Werbe- kolonne / Cara- vanne	Stundenmittel/ Moyenne horaire km/h			
					 35.5	37.5	39.5	
480	32.2	189.8	Abzweigung links, Route Cantonale		11:18	12:20	12:18	12:16
470	33.9	188.1	Kreisel geradeaus, Route Cantonale		11:19	12:22	12:19	12:17
500	36.5	185.5	Ardon		11:24	12:27	12:24	12:22
493	36.6	185.4	Kreisel geradeaus, Route du Simplon	Inseln 9x	11:25	12:27	12:25	12:22
508	37.9	184.1	Magnet	Inseln 7x	11:27	12:29	12:27	12:24
488	39.1	182.9	Vétroz	Inseln 5x	11:28	12:31	12:28	12:26
496	41.0	181.0	Plan-Conthey		11:31	12:34	12:31	12:28
496	41.1	180.9	Kreisel geradeaus, Route Cantonale		11:31	12:34	12:31	12:28
496	41.3	180.7	Kreisel geradeaus, Route Cantonale		11:32	12:35	12:32	12:29
500	41.8	180.2	Kreisel geradeaus, Route Cantonale	Insel	11:32	12:36	12:32	12:29
508	42.5	179.5	Pont de la Morge	Inseln 5x	11:33	12:37	12:33	12:30
493	44.2	177.8	Sion	Verkehrsteiler	11:36	12:39	12:36	12:33
489	45.2	176.8	Kreuzung geradeaus	Verkehrsteiler & Inseln 2x	11:37	12:41	12:37	12:34
493	45.8	176.2	Kreisel geradeaus, Ave. de France		11:38	12:42	12:38	12:35
496	46.0	176.0	Kreisel geradeaus, Ave. de France		11:39	12:42	12:39	12:35
501	46.5	175.5	Kreisel geradeaus, Ave. de Tourbillon	Inseln 2x	11:39	12:43	12:39	12:36
501	47.0	175.0	Kreisel geradeaus, Ave. de Tourbillon	Verkehrsteiler	11:40	12:44	12:40	12:37
497	47.2	174.8	Kreisel geradeaus, Ave. de Tourbillon		11:40	12:44	12:40	12:37
503	47.9	174.1	Kreisel geradeaus, Route d'Italie		11:41	12:45	12:41	12:38
 505	50.8	171.2	Uvrier		11:46	12:50	12:46	12:42
506	51.1	170.9	Kreisel geradeaus, Route d'Italie	Insel	11:46	12:51	12:46	12:43
516	51.7	170.3	St. Leonard	Inseln 6x	11:47	12:52	12:47	12:44
 527	57.0	165.0	Route du Simplon	Tunnel	11:56	13:00	12:56	12:52
529	58.3	163.7	Route du Simplon	Verkehrsteiler	11:58	13:03	12:58	12:54
527	59.4	162.6	Sierre		12:00	13:04	13:00	12:55
525	59.7	162.3	Kreisel rechts, Hauptstrasse		12:00	13:05	13:00	12:56
526	59.9	162.1	Kreisel links, Rue de Escala		12:00	13:05	13:00	12:56
 533	61.5	160.5	Rue de Lamberson	Bahnübergang	12:03	13:08	13:03	12:58
532	61.9	160.1	Kreisel rechts, Route de Sous-Géronde		12:03	13:08	13:03	12:59
534	62.2	159.8	Kreisel links, Route des Falaises		12:04	13:09	13:04	12:59
548	63.7	158.3	Kreisel geradeaus, Hauptstrasse Nr. 9		12:06	13:11	13:06	13:01
550	63.8	158.2	Kreisel geradeaus, Route de la Gemmi		12:06	13:11	13:06	13:02
570	65.4	156.6	Kreisel geradeaus, Zudannazstrasse	Tunnel	12:08	13:13	13:08	13:04
595	66.6	155.4	Kreisel geradeaus, Zudannazstrasse		12:10	13:15	13:10	13:06
633	71.3	150.7	Kreisel geradeaus, Kantonsstrasse		12:20	13:26	13:20	13:14
634	71.6	150.4	Kreisel geradeaus, Kantonsstrasse		12:20	13:26	13:20	13:15
642	72.5	149.5	Kreisel geradeaus, Kantonsstrasse	Insel	12:22	13:28	13:22	13:16
636	73.4	148.6	Kreisel geradeaus, Neue Kantonsstrasse		12:23	13:29	13:23	13:18
633	74.2	147.8	Kreisel geradeaus, Kantonsstrasse		12:24	13:30	13:24	13:19
636	76.2	145.8	Kreisel geradeaus, Kantonsstrasse		12:27	13:34	13:27	13:22
636	76.4	145.6	Turtmann		12:28	13:34	13:28	13:22
641	79.7	142.3	Kreisel geradeaus, Kantonsstrasse		12:33	13:39	13:33	13:27
641	80.0	142.0	Bahnhof Steg		12:33	13:40	13:33	13:27
641	80.3	141.7	Kreisel geradeaus, Kantonsstrasse		12:34	13:40	13:34	13:28
640	80.7	141.3	Kreisel rechts, Kantonsstrasse		12:34	13:41	13:34	13:28
644	83.8	138.2	Kreisel geradeaus, Kantonsstrasse		12:39	13:46	13:39	13:33
645	84.0	138.0	Turtig		12:39	13:46	13:39	13:33

# 5. Etappe

Tour de Suisse 2017

Bex - Cevio, 222.0 km

Mittwoch, 14. Juni 2017 / mercredi le 14 juin 2017









m ü. M.	km	km	Ort/Lieu	Werbe- kolonne /Caravanne	Stundenmittel/ Moyenne horaire km/h			
					35.5	37.5	39.5	
646	84.5	137.5	Kreisel geradeaus, Kantonsstrasse		12:40	13:47	13:40	13:34
659	89.2	132.8	Kreisel geradeaus, Kantonsstrasse		12:47	13:55	13:47	13:41
660	89.6	132.4	Visp	Insel	12:48	13:55	13:48	13:41
 659	90.8	131.2	Kreisel geradeaus, Kantonsstrasse	Pfosten in Strassenmitte	12:50	13:57	13:50	13:43
658	91.1	130.9	Kreisel geradeaus, Kantonsstrasse		12:50	13:58	13:50	13:43
657	91.4	130.6	Kreisel geradeaus, Kantonsstrasse	Insel	12:51	13:58	13:51	13:44
659	92.2	129.8	Eyholz		12:52	14:00	13:52	13:45
659	92.7	129.3	Kreisel geradeaus, Kantonsstrasse	Inseln 2x	12:53	14:00	13:53	13:46
661	93.7	128.3	Kreisel geradeaus, Kantonsstrasse		12:54	14:02	13:54	13:47
672	94.8	127.2	Kreisel geradeaus, Kantonsstrasse		12:56	14:04	13:56	13:49
674	96.3	125.7	Gamsen	Verkehrsteiler	12:58	14:06	13:58	13:51
670	97.5	124.5	Kreisel geradeaus, Kantonsstrasse		13:00	14:08	14:00	13:53
670	97.9	124.1	Kreisel geradeaus, Kantonsstrasse		13:01	14:09	14:01	13:53
670	98.0	124.0	Glis	Insel	13:01	14:09	14:01	13:53
675	98.3	123.7	Kreisel geradeaus, Kantonsstrasse	Insel	13:01	14:10	14:01	13:54
687	99.7	122.3	Kreisel geradeaus, Gliserallee		13:04	14:12	14:04	13:56
 690	100.0	122.0	Neue Simplonstrasse	Verpflegung	13:04	14:12	14:04	13:56
815	101.8	120.2	Abzweigung rechts, Lingwurmstrasse		13:10	14:18	14:10	14:02
817	101.9	120.1	Lingwurm		13:10	14:19	14:10	14:02
880	102.9	119.1	Ried Brig		13:13	14:22	14:13	14:05
1292	108.0	114.0	Abzweigung rechts, Simplonstrasse		13:29	14:39	14:29	14:20
1299	108.1	113.9	Schallberg		13:29	14:39	14:29	14:20
1512	111.6	110.4	Berisal		13:40	14:50	14:40	14:30
1709	116.7	105.3	Rothwald		13:52	15:03	14:52	14:42
 1720	116.9	105.1	Simplonstrasse	Tunnel	13:53	15:04	14:53	14:43
1920	118.3	103.7	Schallbett		13:59	15:10	14:59	14:49
 1921	118.4	103.6	Simplonstrasse	Tunnel	13:59	15:11	14:59	14:49
 1989	120.0	102.0	Simplonpass	Engadin St.Moritz powerd by P&I Bergpreis	14:03	15:15	15:03	14:53
1773	124.3	97.7	Engeloch		14:08	15:20	15:08	14:57
 1755	124.4	97.6	Hauptstrasse	Tunnel	14:08	15:20	15:08	14:57
 1404	130.1	91.9	Hauptstrasse	Tunnel 4x	14:14	15:27	15:14	15:03
1238	133.0	89.0	Gabi		14:17	15:30	15:17	15:06
 1186	134.0	88.0	Hauptstrasse	Tunnel 3x	14:18	15:31	15:18	15:07
892	139.0	83.0	Gondo		14:24	15:37	15:24	15:13
 868	139.5	82.5	Zoll	enge Durchfahrt	14:25	15:38	15:25	15:13
 766	141.2	80.8	SS 33	schlechter Strassenzustand	14:27	15:40	15:27	15:15
 740	141.8	80.2	SS 33	Tunnel 2x	14:27	15:40	15:27	15:15
686	144.0	78.0	Iselle		14:30	15:44	15:30	15:18
 685	144.1	77.9	Zoll	enge Durchfahrt	14:31	15:44	15:31	15:19
 668	144.2	77.8	SS 33	Tunnel 2x	14:31	15:44	15:31	15:19
420	153.2	68.8	Abzweigung rechts, SS 659		14:43	15:58	15:43	15:31
 363	156.4	65.6	Abz. links, Via Valle Divedro	gefährliche Abfahrt	14:48	16:02	15:48	15:35
326	156.9	65.1	Kreisel geradeaus, Via Valle Vigezzo		14:49	16:03	15:49	15:36
326	157.5	64.5	Montecrestese	Verkehrsteiler	14:50	16:04	15:50	15:37
336	160.5	61.5	Abzweigung links, Via Provinciale		14:54	16:09	15:54	15:41
336	160.8	61.2	Abzweigung links, SS 338		14:55	16:09	15:55	15:41
 382	161.4	60.6	SS 337	Tunnel 3x	14:56	16:11	15:56	15:43

# 5. Etappe

Tour de Suisse 2017

Bex - Cevio, 222.0 km

Mittwoch, 14. Juni 2017 / mercredi le 14 juin 2017

	m ü. M.	km	km	Ort/ Lieu	Werbe- kolonne / Cara- vanne	Stundenmittel/ Moyenne horaire km/h			
						35.5	37.5	39.5	
	480	163.0	59.0		Start TV-Liveübertragung auf SRF zwei	15:00	16:15	16:00	15:47
	820	167.5	54.5	Druogno, SS 337	Engadin St.Moritz powered by P&I Bergpreis	15:14	16:30	16:14	16:00
	835	169.4	52.6	Druogno		15:16	16:32	16:16	16:02
	833	170.8	51.2	SS 337	Bahnübergang	15:18	16:34	16:18	16:04
	830	171.2	50.8	Santa Maria		15:19	16:35	16:19	16:05
	827	172.1	49.9	Kreisel geradeaus, SS 337		15:20	16:37	16:20	16:06
	804	173.1	48.9	Kreisel geradeaus, SS 337		15:22	16:38	16:22	16:07
	800	173.2	48.8	Craveggia		15:22	16:38	16:22	16:07
	799	173.4	48.6	Kreisel geradeaus, SS 337		15:22	16:38	16:22	16:08
	772	174.2	47.8	Pian di Zornasco		15:23	16:40	16:23	16:09
	765	175.1	46.9	Abzweigung links, SS 337		15:25	16:41	16:25	16:10
	760	175.3	46.7	Via per Re	Bahnübergang	15:25	16:41	16:25	16:10
	710	178.7	43.3	Re		15:30	16:47	16:30	16:15
	711	179.3	42.7	SS 337	enge Rechtskurve	15:31	16:47	16:31	16:16
	700	180.5	41.5	Meis		15:33	16:49	16:33	16:17
	636	182.2	39.8	Isella		15:35	16:52	16:35	16:19
	624	183.7	38.3	SS 337	Tunnel	15:37	16:54	16:37	16:21
	580	185.2	36.8	Ribellasca		15:39	16:56	16:39	16:23
	566	185.7	36.3	Zoll		15:40	16:57	16:40	16:24
	570	185.9	36.1	Camedo		15:40	16:57	16:40	16:24
	468	193.0	29.0	Corcapolo		15:49	17:07	16:49	16:34
	394	194.9	27.1	Intragna	Bodenwellen 2x	15:52	17:10	16:52	16:36
	345	195.8	26.2	Via Cantonale	Bahnübergang	15:53	17:11	16:53	16:37
	334	196.9	25.1	Via Cantonale	Bahnübergang	15:54	17:12	16:54	16:38
	334	197.2	24.8	Cavigliano		15:55	17:13	16:55	16:38
	300	198.1	23.9	Verscio	Bodenwellen 3 x	15:56	17:14	16:56	16:40
	288	198.6	23.4	Via Cantonale	Pfosten auf rechter Strassenseite	15:57	17:15	16:57	16:40
	280	199.0	23.0	Tegna		15:57	17:15	16:57	16:41
	269	199.4	22.6	Via Cantonale	Bahnübergang	15:58	17:16	16:58	16:41
	269	199.6	22.4	Ponte Brolla		15:58	17:16	16:58	16:42
	268	200.0	22.0	Via Cantonale	Search.ch Sprint	15:59	17:17	16:59	16:42
	267	200.3	21.7	Abzweigung links, Ponte Brolla		15:59	17:17	16:59	16:42
	267	200.3	21.7	Ponte Brolla	Bahnübergang	15:59	17:17	16:59	16:42
	280	202.0	20.0	Avegno	Inseln 6x	16:01	17:20	17:01	16:45
	312	204.4	17.6	Via Cantonale	Tunnel	16:05	17:24	17:05	16:48
	326	205.2	16.8	Gordevio		16:06	17:25	17:06	16:49
	316	207.0	15.0	Ronchini	Inseln 7x	16:09	17:28	17:09	16:52
	332	208.9	13.1	Maggia		16:12	17:31	17:12	16:55
	333	209.3	12.7	Via Cantonale	Search.ch Sprint	16:13	17:32	17:13	16:55
	339	209.5	12.5	Kreisel geradeaus, Via Cantonale		16:13	17:32	17:13	16:55
	352	212.6	9.4	Coglio	Inseln 2x	16:17	17:36	17:17	17:00
	359	213.0	9.0	Giumaglio	Insel	16:18	17:37	17:18	17:00
	371	215.1	6.9	Someo	Inseln 2x	16:20	17:40	17:20	17:03
	388	217.8	4.2	Riveo	Inseln 2x	16:24	17:44	17:24	17:06
	415	220.0	2.0	Visletto		16:27	17:47	17:27	17:09
	421	220.6	1.4	Cevio	Insel	16:28	17:48	17:28	17:10
	424	222.0	0.0	Cevio - Ziel		16:30	17:50	17:30	17:12