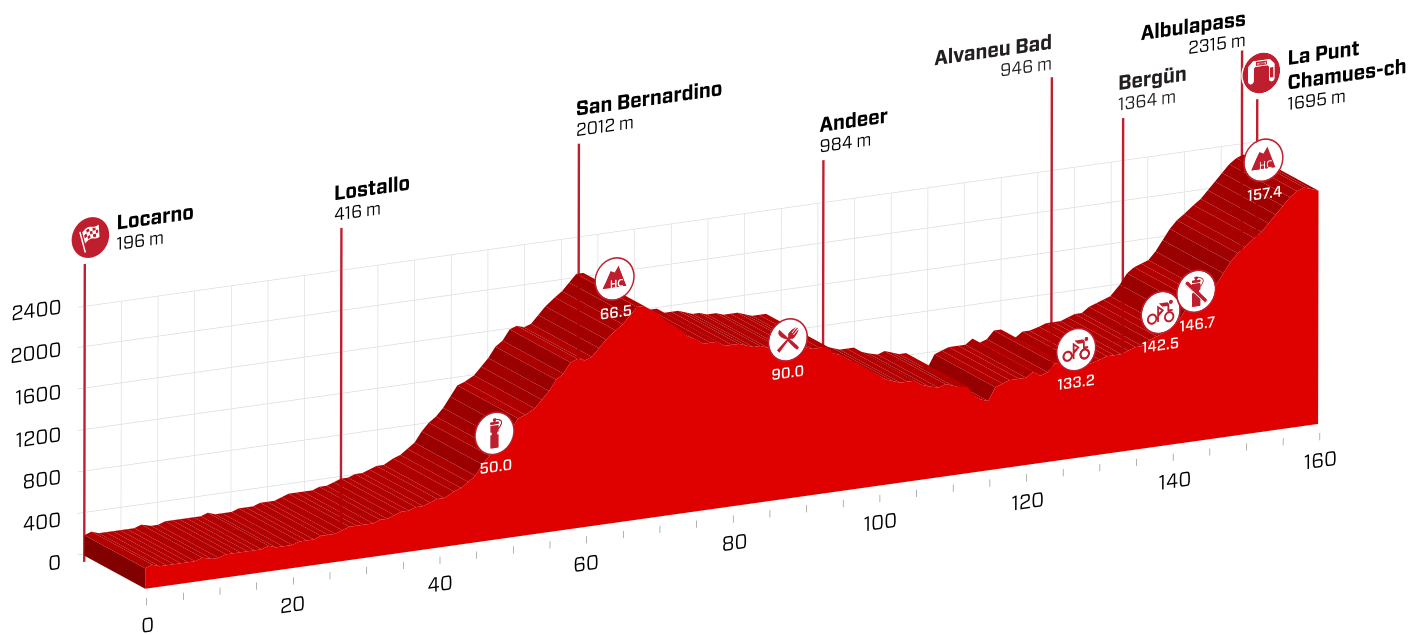


6. Etappe

Tour de Suisse 2017

Locarno - La Punt, 166.7 km

Donnerstag, 15. Juni 2017 / jeudi le 15 juin 2017



Steigung / montée ▲ 3950 m Gesamtzeit / Temps prévu 4 h 38 min
 Gefälle / descente ▼ 2458 m Stundenmittel / Moyenne horaire 36 km/h

m ü. M.	km	km	Ort / Lieu	Werbe- kolonne / Car- vanne	⊙ Stundenmittel/ Moyenne horaire	km/h	km/h	
					34	36	38	
		4.3	Neutralisation Largo Franco Zorzi - Viale Francesco Balli - Via Municipio - Via Ballerini - Via S. Gottardo		11:42	12:42	12:42	12:42
203	0.0	166.7	Tenero		11:52	12:52	12:52	12:52
203	0.4	166.3	Kreisel geradeaus, Insel		11:52	12:52	12:52	12:52
216	0.9	165.8	Gordola	Inseln 10x	11:53	12:53	12:53	12:53
189	2.9	163.8	Riazzino	Inseln 5x	11:55	12:56	12:55	12:55
189	3.5	163.2	Kreisel links, Via San Gottardo	Inseln 6x	11:56	12:56	12:56	12:56
194	4.9	161.8	Gerva Piano	Inseln 3x	11:58	12:58	12:58	12:58
221	5.9	160.8	Gugnasco	Inseln 3x	11:59	13:00	12:59	12:59
224	7.5	159.2	Progero Gudo	Inseln 5x	12:01	13:02	13:01	13:01
219	10.9	155.8	Sementina	Inseln 7x	12:06	13:07	13:06	13:05
255	12.2	154.5	Monte Carasso	Inseln 5x	12:08	13:09	13:08	13:07
222	13.3	153.4	Abzweigung links, El Stradun		12:09	13:10	13:09	13:08
233	14.3	152.4	Carasso	Insel	12:10	13:11	13:10	13:09
229	14.8	151.9	Kreisel geradeaus, Via Galbisio	Insel	12:11	13:12	13:11	13:10
242	16.0	150.7	Galbisio		12:12	13:14	13:12	13:11
260	17.1	149.6	Gorduno		12:14	13:15	13:14	13:13
255	17.3	149.4	Abzweigung rechts, Via Galbisio		12:14	13:15	13:14	13:13
238	17.7	149.0	Kreisel links, Via San Gottardo		12:14	13:16	13:14	13:13
247	18.0	148.7	Kreisel 2. Ausfahrt, Via Cantonale		12:15	13:16	13:15	13:14
248	18.1	148.6	Arbedo		12:15	13:16	13:15	13:14
240	18.6	148.1	Castione		12:16	13:17	13:16	13:15
240	18.7	148.0	Kreisel rechts, Via San Bernardino	Inseln 6x	12:16	13:17	13:16	13:15
247	20.0	146.7	Lumino	Inseln	12:18	13:19	13:18	13:16

6. Etappe

Tour de Suisse 2017

Locarno - La Punt, 166.7 km

Donnerstag, 15. Juni 2017 / jeudi le 15 juin 2017





	m ü. M.	km	km	Ort/ Lieu	Werbe- kolonne / Cara- vanne	Stundenmittel/ Moyenne horaire km/h			
						34	36	38	
	264	23.0	143.7	San Vittore		12:22	13:23	13:22	13:20
	287	24.8	141.9	Kreisel links, Tera Bianca		12:24	13:26	13:24	13:23
	288	25.6	141.1	Roveredo		12:25	13:27	13:25	13:24
	326	26.8	139.9	Grono	Insel	12:27	13:29	13:27	13:25
	340	27.5	139.2	Via Cantonale	enge Durchfahrt	12:28	13:30	13:28	13:26
	336	29.7	137.0	Leggia	Gleise rechts parallel zur Strasse	12:31	13:34	13:31	13:29
	344	30.4	136.3	Via Cantonale	Bahnübergang	12:32	13:35	13:32	13:30
	345	30.7	136.0	Cama	Insel	12:33	13:35	13:33	13:31
	370	32.1	134.6	Piano di Verdabbio		12:35	13:37	13:35	13:32
	400	33.5	133.2	Sorte	Insel	12:37	13:40	13:37	13:35
	416	36.0	130.7	Lostallo	Inseln 4x	12:40	13:43	13:40	13:38
	441	37.7	129.0	Cabbio	Inseln 2x	12:43	13:46	13:43	13:40
	725	45.4	121.3	Mesocco		12:55	13:58	13:55	13:51
	1100	50.0	116.7	Hauptstrasse Nr. 13		13:10	14:15	14:10	14:06
	1138	50.9	115.8	Pian san Giacomo		13:10	14:15	14:10	14:06
	1566	59.5	107.2	San Bernardino		13:33	14:39	14:33	14:27
	2012	66.5	100.2	San Bernardino Pass	Engadin St.Moritz powerd by P&I Bergpreis	13:53	15:00	14:53	14:46
	2066	67.5	99.2	Passo San Bernardino		13:56	15:03	14:56	14:49
	1585	75.5	91.2	Abzweigung links, Grossmatta		14:03	15:11	15:03	14:56
	1580	77.1	89.6	Abzweigung links, 13		14:05	15:13	15:05	14:58
	1580	77.2	89.5	Abzweigung links, Nebenstrasse Richtung Nufenen		14:05	15:13	15:05	14:58
	1542	80.5	86.2	Nufenen	Inseln 2x	14:09	15:17	15:09	15:02
	1448	86.2	80.5	Splügen		14:17	15:25	15:17	15:09
	1440	87.0	79.7	Abzweigung links, Hauptstrasse		14:18	15:26	15:18	15:10
	1400	90.0	76.7	Hauptstrasse Nr. 13	Verpflegung	14:20	15:28	15:20	15:12
	1156	97.2	69.5	Kreuzung geradeaus, Nr. 13		14:29	15:38	15:29	15:21
	1044	99.7	67.0	Bärenburg		14:31	15:40	15:31	15:23
	1004	100.4	66.3	Abzweigung rechts, Nr. 13		14:32	15:41	15:32	15:23
	999	100.7	66.0	Abzweigung rechts, Nr. 13		14:32	15:41	15:32	15:24
	984	101.2	65.5	Andeer		14:33	15:42	15:33	15:24
	940	104.8	61.9	Zillis		14:37	15:47	15:37	15:28
	860	108.8	57.9	Hauptstrasse	Tunnel 3x	14:42	15:52	15:42	15:33
	718	113.1	53.6	Thusis		14:47	15:57	15:47	15:38
	718	113.2	53.5	Kreisel links 3. Ausfahrt, Richtung Sils i. D.		14:47	15:57	15:47	15:38
	690	114.0	52.7	Sils i. D.		14:48	15:58	15:48	15:39
	683	114.7	52.0	Abzweigung rechts, Schynstrasse		14:49	15:59	15:49	15:40
	806	116.3	50.4	Abzweigung links, Hauptstrasse		14:54	16:05	15:54	15:44
	850	121.0	45.7		Start TV-Liveübertragung auf SRF zwei	15:00	16:11	16:00	15:50
	853	121.5	45.2	Hauptstrasse	Tunnel 1100 m	15:01	16:12	16:01	15:51
	934	124.0	42.7	Hauptstrasse	Tunnel 930 m	15:05	16:17	16:05	15:55
	857	126.2	40.5	Julierstrasse	Inseln 2x	15:08	16:19	16:08	15:57
	857	126.5	40.2	Kreisel links, Pro Mulegn		15:08	16:20	16:08	15:58
	894	128.6	38.1	Surava		15:11	16:23	16:11	16:01
	946	131.6	35.1	Alvaneu Bad		15:15	16:27	16:15	16:05
	968	133.2	33.5	Albulastrasse	Search.ch Sprint	15:18	16:30	16:18	16:07
	1348	142.5	24.2	Hauptstrasse	Search.ch Sprint	15:40	16:54	16:40	16:28
	1364	142.7	24.0	Bergün		15:41	16:54	16:41	16:29

6. Etappe

Tour de Suisse 2017

Locarno - La Punt, 166.7 km

Donnerstag, 15. Juni 2017 / jeudi le 15 juin 2017

m ü. M.	km	km	Ort/Lieu	Werbe- kolonne /Cara- vanne	Stundenmittel/ Moyenne horaire km/h				
					34	36	38		
	1364	142.8	23.9	Abzweigung rechts	Brücke	15:41	16:54	16:41	16:29
	1370	143.0	23.7	Abzweigung links Ri Albulapass		15:41	16:55	16:41	16:29
	1370	143.1	23.6	Hauptstrasse	Pavé 250 m	15:41	16:55	16:41	16:29
	1729	146.7	20.0	Hauptstrasse	Unterführung, Höhe 3.3 m	15:53	17:07	16:53	16:40
	1753	148.2	18.5	Hauptstrasse	Brücke	15:55	17:09	16:55	16:42
	1790	149.2	17.5	Preda		15:57	17:11	16:57	16:44
	2315	157.4	9.3	Albulapass	Engadin St.Moritz power by P&I Bergpreis	16:21	17:37	17:21	17:07
	1737	165.4	1.3	La Punt Chamues-ch		16:28	17:44	17:28	17:14
	1697	165.8	0.9	Via d'Alvra	Bahnübergang	16:29	17:45	17:29	17:14
	1686	165.9	0.8	Kreuzung geradeaus		16:29	17:45	17:29	17:14
	1695	166.3	0.4	Abzweigung rechts		16:29	17:45	17:29	17:14
	1695	166.4	0.3	Kurve links, Via Chamuera		16:29	17:46	17:29	17:15
	1695	166.7	0.0	La Punt Chamues-ch - Ziel - Via Chamuera		16:30	17:46	17:30	17:15