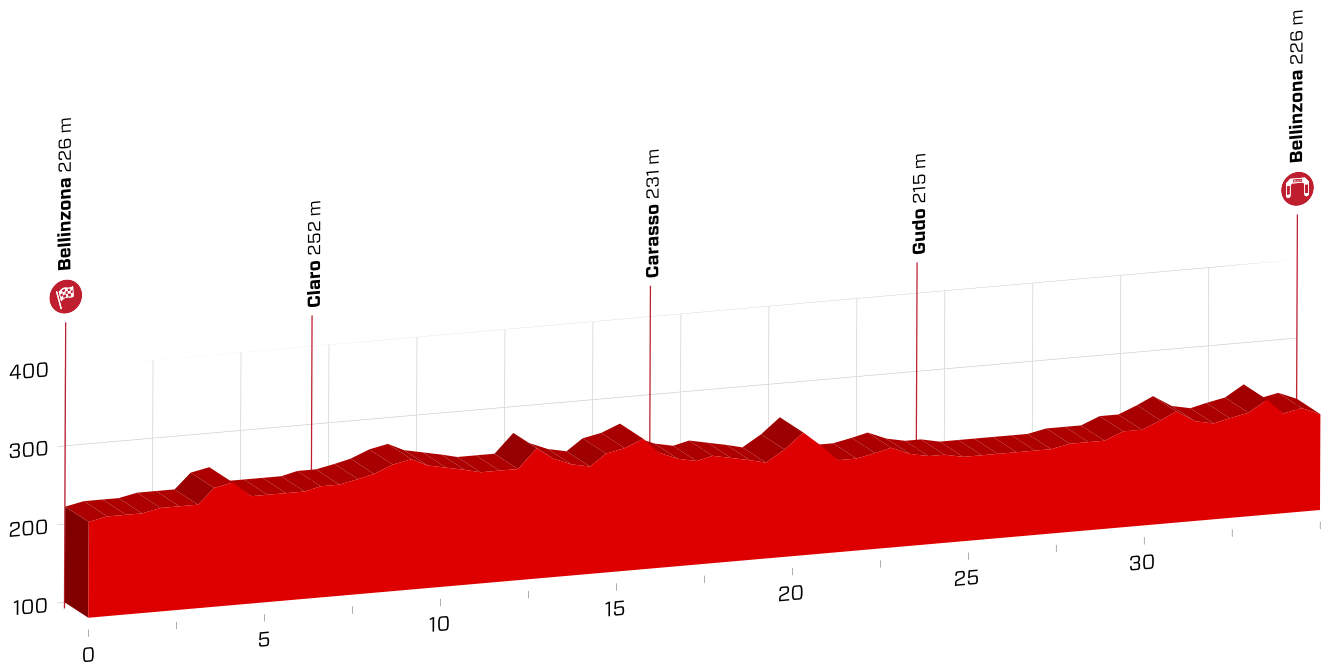


9. Etappe

Tour de Suisse 2018

Bellinzona - Bellinzona, 34.1 km

Sonntag, 17. Juni 2018 / dimanche le 17 juin 2018



Steigung / montée ▲ 279 m

Gesamtzeit / Temps prévu 43 min 55 sec

Gefälle / descente ▼ 279 m

Stundenmittel / Moyenne horaire 47 km/h







m ü. M.	km	km	Ort / Lieu	Werbe- kolonne / Cara- vanne	1. Start / Départ	Letzter / Dernier
226	0.0	34.1	Viale Giuseppe Motta		13:17	15:36
227	0.3	33.8	Abzweigung rechts, Via Pizzo di Claro		13:17	15:36
232	1.7	32.4	Kreisel rechts, Via al Maglio		13:19	15:38
231	2.0	32.1	Abzweigung links, Via San Gottardo	Inseln 4x	13:20	15:39
236	2.5	31.6	Abzweigung rechts, Via Molinazzo		13:20	15:39
239	2.7	31.4	Abzweigung links, Via alla Rotonda		13:20	15:39
255	3.1	31.0	Abzweigung rechts, Via Traversagna		13:21	15:40
259	3.2	30.9	Abzweigung links, Via Rotondello		13:21	15:40
265	3.4	30.7	Abzweigung links, Via Motto della Croce		13:21	15:40
249	3.6	30.5	Abzweigung rechts, Via Cantonale		13:22	15:41
244	3.9	30.2	Castione		13:22	15:41
240	4.1	30.0	Kreisel rechts, Via S. Bernardino		13:22	15:41
240	4.3	29.8	Abzweigung links, Via Prati die Mulini		13:22	15:41
⚠	240	4.5	Abzweigung rechts, Via delle Scuole	Gleis	13:23	15:42
	240	4.6	Abzweigung links, Via della Chiesa		13:23	15:42
	240	4.9	Abzweigung links, Via Campagnora		13:23	15:42
⚠	239	5.3	Abzweigung rechts, Via S. Gottardo	Verkehrsteiler 2x	13:23	15:42
	252	7.2	Claro	Inseln 2x	13:26	15:45
	268	8.7	Kreisel links, Ponton		13:28	15:47
	255	9.6	Abzweigung links, El Stradon	Insel	13:29	15:48
	266	12.0	Gnosca		13:32	15:51
⚠	259	12.4	Via Cantonale	Bodenwellen 2x & Insel	13:33	15:52
	243	13.7	Gorduno		13:34	15:53
	256	14.1	Kreisel geradeaus, Via Cantonale	Inseln 2x	13:35	15:54

9. Etappe

Tour de Suisse 2018

Bellinzona - Bellinzona, 34.1 km

Sonntag, 17. Juni 2018 / dimanche le 17 juin 2018

m ü. M.	km	km	Ort/Lieu	Werbe- kolonne / Cara- vanne	1. Start / Départ	Letzter / Dernier		
	267	14.7	19.4	Abzweigung rechts, Via Galbisio		12:36	13:36	15:55
	271	14.8	19.3	Galbisio	Bodenwellen 4x	12:36	13:36	15:55
	267	15.1	19.0	Via Galbisio	Strassenverengungen rechts	12:36	13:36	15:55
	231	16.3	17.8	Carasso	Insel	12:38	13:38	15:57
	241	17.2	16.9	Kreisel geradeaus, Via Birreria	Insel	12:39	13:39	15:58
	229	18.6	15.5	Abzweigung rechts, El Stradon		12:41	13:41	16:00
	230	18.7	15.4	Monte Carasso	Inseln 4x	12:41	13:41	16:00
	260	19.8	14.3	Sementina	Inseln 5x	12:42	13:42	16:01
	215	23.3	10.8	Gudo		12:47	13:47	16:06
	212	23.5	10.6	Abzweigung links, Via Stradonino	Inseln 2x	12:47	13:47	16:06
	212	23.9	10.2	Malpensada	Insel	12:47	13:47	16:06
	207	24.4	9.7	Curtoni, Via Stradonino		12:48	13:48	16:07
	208	25.3	8.8	Abzweigung links, Via Curtone		12:49	13:49	16:08
	220	28.5	5.6	Giubiasco		12:53	13:53	16:12
	222	28.8	5.3	Abzweigung rechts, Via del Piano		12:54	13:54	16:13
	223	29.2	4.9	Abzweigung rechts, Via al Ticino		12:54	13:54	16:13
	224	29.4	4.7	Abzweigung links, Viale Stazione		12:54	13:54	16:13
	224	29.6	4.5	Viale Stazione	Pfosten in Strassenmitte	12:55	13:55	16:14
	230	29.7	4.4	Abzweigung rechts, Viale Stazione		12:55	13:55	16:14
	235	30.0	4.1	Kreisel ger., Viale Stazione	Pfosten in Strassenmitte	12:55	13:55	16:14
	235	30.2	3.9	Kreisel links, Via Bellinzona	Pfosten in Strassenmitte	12:56	13:56	16:15
	229	30.9	3.2	Abzweigung rechts, Viale C. Olgiati		12:56	13:56	16:15
	228	31.1	3.0	Abzweigung links, Viale C. Olgiati	Inseln 6x	12:57	13:57	16:16
	227	31.9	2.2	Abzweigung rechts, Via Federico Pedotti		12:58	13:58	16:17
	248	32.1	2.0	Abzweigung rechts, Via S. Biagio		12:58	13:58	16:17
	250	32.3	1.8	Abzweigung links, Via Ravechhia		12:58	13:58	16:17
	250	32.8	1.3	Via Ravechhia	Durchfahrtshöhe 2.7 m	13:06	13:59	16:18
	229	33.0	1.1	Abzweigung rechts, Via Camminata		13:08	13:59	16:18
	229	33.3	0.8	Abzweigung rechts, Via Nosetto		13:10	13:59	16:18
	232	33.7	0.4	Abzweigung links, Via C. Pellandini		13:12	14:00	16:19
	227	33.9	0.2	Abzweigung rechts, Via Henri Guisan		13:14	14:00	16:19
	226	34.1	0.0	Bellinzona - Ziel		13:16	14:01	16:20