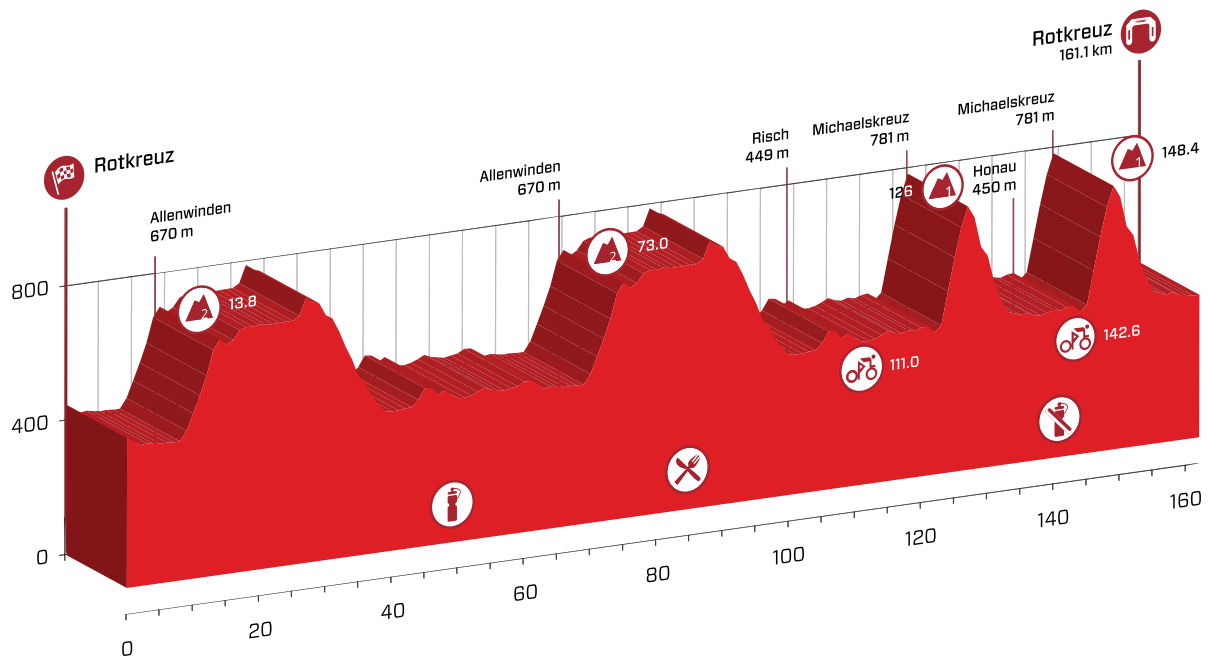


## 2. Etappe

Tour de Suisse 2015

Rotkreuz - Rotkreuz, 161.1 km

Sonntag, 14. Juni 2015 / dimanche le 14 juin 2015



Steigung / montée ▲1872 m

Gesamtzeit / Temps prévu

3 h 56 min

Gefälle / descente ▼1886 m

Stundenmittel / Moyenne horaire

41 km/h

m.ü.M.	km	km	Ort / Lieu	Werbe- kolonne / Cara- vanne	Stundenmittel / Moyenne horaire km/h			
					39	41	43	
		1.5	Neutralisation Industriestrasse - Forrenstrasse - Luzernerstrasse	12:50	13:50	<b>13:50</b>	13:50	
448	0.0	161.1	Luzernerstrasse	12:53	13:53	<b>13:53</b>	13:53	
424	0.8	160.3	Hünenberg	Verkehrsteiler 2x	12:54	13:54	<b>13:54</b>	13:54
426	1.5	159.6	Luzernerstrasse	Inseln 2x	12:55	13:55	<b>13:55</b>	13:55
422	2.3	158.8	Cham		12:56	13:56	<b>13:56</b>	13:56
431	3.1	158.0	Kreisel 1. Ausfahrt, Luzernerstrasse	Insel	12:57	13:57	<b>13:57</b>	13:57
432	3.3	157.8	Kreisel rechts, Zugerstrasse	Insel	12:57	13:57	<b>13:57</b>	13:57
428	3.5	157.6	Zugerstrasse	Bahnübergang/passage a niveau	12:57	13:58	<b>13:57</b>	13:57
422	3.7	157.4	Zugerstrasse	Inseln 7x	12:58	13:58	<b>13:58</b>	13:57
420	4.6	156.5	Abzweigung rechts, Chamerstrasse	Verkehrsteiler	12:59	13:59	<b>13:59</b>	13:58
421	5.4	155.7	Zug	Inseln 8x	13:00	14:00	<b>14:00</b>	13:59
420	7.2	153.9	Chamerstrasse	Verkehrsteiler 4x	13:02	14:02	<b>14:02</b>	14:02
420	8.1	153.0	Abzweigung rechts, Chamerstrasse	Insel	13:03	14:04	<b>14:03</b>	14:03
420	8.3	152.8	Abzweigung links, Postplatz		13:03	14:04	<b>14:03</b>	14:03
420	8.4	152.7	Abzweigung rechts, Neugasse		13:03	14:04	<b>14:03</b>	14:03
424	8.6	152.5	Abzweigung links, Aegeristrasse	Inseln 2x	13:04	14:04	<b>14:04</b>	14:03
561	11.2	149.9	Kreisel geradeaus, Aegeristrasse		13:11	14:11	<b>14:11</b>	14:10
583	11.7	149.4	Abzweigung rechts, Allenwindenstrasse		13:12	14:13	<b>14:12</b>	14:11
670	13.0	148.1	Allenwinden		13:16	14:17	<b>14:16</b>	14:15
680	13.8	147.3	Dorfstrasse	GPM	13:18	14:19	<b>14:18</b>	14:17
682	15.2	145.9	Abzweigung rechts, Zugerstrasse	Insel	13:19	14:20	<b>14:19</b>	14:17
725	16.9	144.2	Unterägeri	Inseln 3x	13:21	14:22	<b>14:21</b>	14:20
726	17.8	143.3	Kreisel geradeaus, Zugerstrasse	Inseln 2x	13:22	14:24	<b>14:22</b>	14:21
728	19.4	141.7	Oberägeri	Inseln 2x	13:25	14:26	<b>14:25</b>	14:23
732	23.1	138.0	Morgarten		13:30	14:32	<b>14:30</b>	14:28

## 2. Etappe

Tour de Suisse 2015

Rotkreuz - Rotkreuz, 161.1 km

Sonntag, 14. Juni 2015 / dimanche le 14 juin 2015


	m.ü.M.	km	km	Ort/ Lieu	Werbe- kolonne / Cara- vanne	Stundenmittel/ Moyenne horaire km/h			
							39	41	43
	786	27.7	133.4	Sattel		13:36	14:38	<b>14:36</b>	14:34
	780	28.2	132.9	Aegeristrasse	Bahnübergang/passage à niveau	13:37	14:39	<b>14:37</b>	14:35
	778	28.4	132.7	Abzweigung rechts, Steinerbergstrasse		13:37	14:39	<b>14:37</b>	14:35
	769	28.9	132.2	Steinerbergstrasse	Bahnübergang/passage à niveau	13:38	14:40	<b>14:38</b>	14:36
	765	29.5	131.6	Ecce Homo		13:39	14:41	<b>14:39</b>	14:36
	667	32.4	128.7	Steinerberg	Inseln 2x & Verkehrsteiler	13:42	14:44	<b>14:42</b>	14:39
	615	33.4	127.7	Goldauerstrasse	stark drehende Rechtskurve	13:42	14:45	<b>14:42</b>	14:40
	524	35.5	125.6	Goldau	Insel	13:44	14:47	<b>14:44</b>	14:42
	482	37.1	124.0	Oberarth		13:46	14:49	<b>14:46</b>	14:44
	457	37.8	123.3	Kreisel rechts, Gotthardstrasse		13:47	14:50	<b>14:47</b>	14:44
	443	38.4	122.7	Arth	Inseln 3x & Verkehrsteiler	13:47	14:50	<b>14:47</b>	14:45
	471	45.1	116.0	Immensee	Inseln 6x	13:57	15:00	<b>14:57</b>	14:54
	452	46.9	114.2	Küssnacht am Rigi		13:59	15:03	<b>14:59</b>	14:56
	450	47.3	113.8	Abzweigung rechts, Zugerstrasse		14:00	15:03	<b>15:00</b>	14:57
	450	47.4	113.7	Abzweigung rechts, Zugerstrasse		14:00	15:04	<b>15:00</b>	14:57
	456	48.0	113.1	Kreisel geradeaus, Zugerstrasse	Verkehrsteiler 2x	14:01	15:04	<b>15:01</b>	14:58
	442	49.1	112.0	Kreisel geradeaus, Zugerstrasse		14:02	15:06	<b>15:02</b>	14:59
	438	49.5	111.6	Kreisel geradeaus, Zugerstrasse	Verkehrsteiler 7x	14:03	15:07	<b>15:03</b>	15:00
	449	52.8	108.3	Risch		14:08	15:12	<b>15:08</b>	15:04
	452	54.2	106.9	Buonas	Inseln 2x	14:10	15:14	<b>15:10</b>	15:06
	444	55.9	105.2	Abzweigung links, Blegistrasse		14:12	15:16	<b>15:12</b>	15:09
	432	56.6	104.5	Kreisel links, Chamerstrasse	Verkehrsteiler & Insel	14:13	15:17	<b>15:13</b>	15:09
	434	57.3	103.8	Abzweigung rechts, Industriestrasse		14:14	15:18	<b>15:14</b>	15:11
	434	57.7	103.4	Zieldurchfahrt - Industriestrasse		14:15	15:19	<b>15:15</b>	15:11
	434	57.9	103.2	Abzweigung rechts, Forrenstrasse		14:15	15:19	<b>15:15</b>	15:11
	431	58.1	103.0	Kreisel links, Luzernerstrasse		14:15	15:20	<b>15:15</b>	15:12
	442	58.6	102.5	Kreisel geradeaus		14:16	15:21	<b>15:16</b>	15:12
	442	58.7	102.4	Holzhäusern		14:16	15:21	<b>15:16</b>	15:13
	447	59.0	102.1	Kreisel geradeaus	Insel	14:17	15:21	<b>15:17</b>	15:13
	424	60.0	101.1	Hünenberg	Verkehrsteiler 2x	14:18	15:23	<b>15:18</b>	15:14
	426	60.7	100.4	Luzernerstrasse	Inseln 2x	14:19	15:24	<b>15:19</b>	15:15
	422	61.5	99.6	Cham		14:20	15:25	<b>15:20</b>	15:16
	431	62.3	98.8	Kreisel 1. Ausfahrt, Luzernerstrasse	Insel	14:22	15:26	<b>15:22</b>	15:18
	432	62.5	98.6	Kreisel rechts, Zugerstrasse	Insel	14:22	15:27	<b>15:22</b>	15:18
	428	62.7	98.4	Zugerstrasse	Bahnübergang/passage a niveau	14:22	15:27	<b>15:22</b>	15:18
	422	62.9	98.2	Zugerstrasse	Inseln 7x	14:23	15:27	<b>15:23</b>	15:18
	420	63.8	97.3	Abzweigung rechts, Chamerstrasse	Verkehrsteiler	14:24	15:29	<b>15:24</b>	15:20
	421	64.6	96.5	Zug	Inseln 8x	14:25	15:30	<b>15:25</b>	15:21
	420	66.4	94.7	Chamerstrasse	Verkehrsteiler 4x	14:28	15:32	<b>15:28</b>	15:23
	420	67.3	93.8	Abzweigung rechts, Chamerstrasse	Insel	14:29	15:34	<b>15:29</b>	15:25
	420	67.5	93.6	Abzweigung links, Postplatz		14:29	15:34	<b>15:29</b>	15:25
	420	67.6	93.5	Abzweigung rechts, Neugasse		14:29	15:34	<b>15:29</b>	15:25
	424	67.8	93.3	Abzweigung links, Aegeristrasse	Inseln 2x	14:30	15:35	<b>15:30</b>	15:25
	561	70.4	90.7	Kreisel geradeaus, Aegeristrasse		14:37	15:42	<b>15:37</b>	15:32
	583	70.9	90.2	Abzweigung rechts, Allenwindenstrasse		14:38	15:44	<b>15:38</b>	15:33
	670	72.2	88.9	Allenwinden		14:42	15:48	<b>15:42</b>	15:37
	680	73.0	88.1	Dorfstrasse	GPM	14:44	15:50	<b>15:44</b>	15:39
	682	74.4	86.7	Abzweigung rechts, Zugerstrasse	Insel	14:45	15:51	<b>15:45</b>	15:40
	725	76.1	85.0	Unterägeri	Inseln 3x	14:48	15:54	<b>15:48</b>	15:42

## 2. Etappe

Tour de Suisse 2015

Rotkreuz - Rotkreuz, 161.1 km

Sonntag, 14. Juni 2015 / dimanche le 14 juin 2015




m.ü.M.	km	km	Ort / Lieu	Werbe- kolonne / Cara- vanne	Stundenmittel/ Moyenne horaire km/h			
					39	41	43	
726	77.0	84.1	Kreisel geradeaus, Zugerstrasse	Inseln 2x	14:49	15:55	<b>15:49</b>	15:44
728	78.6	82.5	Oberägeri	Inseln 2x	14:51	15:57	<b>15:51</b>	15:46
732	82.3	78.8	Morgarten		14:57	16:03	<b>15:57</b>	15:51
786	86.9	74.2	Sattel		15:04	16:10	<b>16:04</b>	15:58
780	87.4	73.7	Aegeristrasse	Bahnübergang/passage à niveau	15:04	16:11	<b>16:04</b>	15:58
778	87.6	73.5	Abzweigung rechts, Steinerbergstrasse		15:05	16:11	<b>16:05</b>	15:58
769	88.1	73.0	Steinerbergstrasse	Bahnübergang/passage à niveau	15:05	16:12	<b>16:05</b>	15:59
765	88.7	72.4	Ecce Homo		15:06	16:13	<b>16:06</b>	16:00
667	91.6	69.5	Steinerberg	Inseln 2x & Verkehrsteiler	15:09	16:16	<b>16:09</b>	16:03
 615	92.6	68.5	Goldauerstrasse	stark drehende Rechtskurve	15:10	16:17	<b>16:10</b>	16:04
524	94.7	66.4	Goldau	Insel	15:12	16:19	<b>16:12</b>	16:05
482	96.3	64.8	Oberarth		15:13	16:21	<b>16:13</b>	16:07
457	97.0	64.1	Kreisel rechts, Gotthardstrasse		15:14	16:21	<b>16:14</b>	16:08
443	97.6	63.5	Arth	Inseln 3x & Verkehrsteiler	15:15	16:22	<b>16:15</b>	16:08
450	103.0	58.1	Start TV-Liveübertragung auf SRF zwei		15:20	16:28	<b>16:20</b>	16:33
471	104.3	56.8	Immensee	Inseln 6x	15:24	16:32	<b>16:24</b>	16:17
452	106.1	55.0	Küssnacht am Rigi		15:27	16:35	<b>16:27</b>	16:20
450	106.5	54.6	Abzweigung rechts, Zugerstrasse		15:27	16:35	<b>16:27</b>	16:20
450	106.6	54.5	Abzweigung rechts, Zugerstrasse		15:28	16:35	<b>16:28</b>	16:20
456	107.2	53.9	Kreisel geradeaus, Zugerstrasse	Verkehrsteiler 2x	15:28	16:36	<b>16:28</b>	16:21
442	108.3	52.8	Kreisel geradeaus, Zugerstrasse		15:30	16:38	<b>16:30</b>	16:23
438	108.7	52.4	Kreisel geradeaus, Zugerstrasse	Verkehrsteiler 7x	15:30	16:39	<b>16:30</b>	16:23
 430	111.0	50.1	Küssnacherstrasse	Sprint	15:34	16:42	<b>16:34</b>	16:27
428	111.7	49.4	Risch		15:35	16:43	<b>16:35</b>	16:28
449	112.0	49.1	Buonas	Inseln 2x	15:35	16:43	<b>16:35</b>	16:28
452	113.4	47.7	Abzweigung links, Blegistrasse		15:37	16:45	<b>16:37</b>	16:29
444	115.1	46.0	Kreisel links, Chamerstrasse	Verkehrsteiler & Insel	15:39	16:48	<b>16:39</b>	16:32
432	115.8	45.3	Abzweigung rechts, Industriestrasse		15:40	16:49	<b>16:40</b>	16:32
434	116.3	44.8	Zieldurchfahrt Industriestrasse		15:42	16:50	<b>16:42</b>	16:34
435	116.4	44.7	Abzweigung links, Forrenstrasse		15:42	16:51	<b>16:42</b>	16:34
437	116.7	44.4	Abzweigung links, Berchtwilerstrasse		15:42	16:51	<b>16:42</b>	16:34
439	117.3	43.8	Abzweigung links, Berchtwilerstrasse		15:43	16:52	<b>16:43</b>	16:35
 438	117.4	43.7	Berchtwilerstrasse	Strassenverengung rechts & links	15:43	16:52	<b>16:43</b>	16:35
436	118.1	43.0	Abzweigung rechts, Chamerstrasse	Insel	15:44	16:53	<b>16:44</b>	16:36
435	118.5	42.6	Kreisel geradeaus, Luzernerstrasse	Insel	15:45	16:54	<b>16:45</b>	16:37
450	120.1	41.0	Honau		15:47	16:56	<b>16:47</b>	16:39
442	120.3	40.8	Kreisel geradeaus, Kantonsstrasse		15:47	16:56	<b>16:47</b>	16:39
438	121.0	40.1	Gisikon		15:48	16:57	<b>16:48</b>	16:40
427	121.1	40.0	Kreisel rechts, Bahnhofstrasse	Verkehrsteiler 4x & Insel	15:48	16:57	<b>16:48</b>	16:40
427	121.8	39.3	Root	Inseln 4x	15:49	16:58	<b>16:49</b>	16:41
427	122.0	39.1	Abzweigung links, Michaelskreuzstrasse		15:49	16:59	<b>16:49</b>	16:41
 781	126.0	35.1	Michaelskreuz	GPM	16:03	17:13	<b>17:03</b>	16:54
670	128.0	33.1	Abzweigung links, Meierskappelstrasse		16:05	17:14	<b>17:05</b>	16:56
510	131.6	29.5	Meierskappel		16:08	17:18	<b>17:08</b>	16:59
490	132.0	29.1	Abzweigung rechts, Sagistrasse		16:08	17:18	<b>17:08</b>	16:59
449	133.7	27.4	Risch		16:10	17:20	<b>17:10</b>	17:01
450	133.8	27.3	Abzweigung links, Rischerstrasse	Insel	16:10	17:20	<b>17:10</b>	17:01
452	135.2	25.9	Buonas	Inseln 2x	16:12	17:22	<b>17:12</b>	17:02

## 2. Etappe

Tour de Suisse 2015

Rotkreuz - Rotkreuz, 161.1 km

Sonntag, 14. Juni 2015 / dimanche le 14 juin 2015

m.ü.M.	km	km	Ort / Lieu	Werbe- kolonne / Cara- vanne	Stundenmittel/ Moyenne horaire km/h			
					39	41	43	
444	136.9	24.2	Abzweigung links, Blegistrasse	16:14	17:24	<b>17:14</b>	17:05	
432	137.6	23.5	Kreisel links, Chamerstrasse	Verkehrsteiler & Insel	16:15	17:25	<b>17:15</b>	17:05
434	138.2	22.9	Abzweigung rechts, Industriestrasse		16:16	17:26	<b>17:16</b>	17:06
434	138.7	22.4	Zieldurchfahrt		16:16	17:27	<b>17:16</b>	17:07
435	138.8	22.3	Abzweigung links, Forrenstrasse			17:27	<b>17:16</b>	17:07
437	139.1	22.0	Abzweigung links, Berchtwilerstrasse			17:27	<b>17:17</b>	17:07
439	139.7	21.4	Abzweigung links, Berchtwilerstrasse			17:28	<b>17:18</b>	17:08
 438	139.8	21.3	Berchtwilerstrasse	Strassenverengung rechts & links		17:28	<b>17:18</b>	17:08
436	140.5	20.6	Abzweigung rechts, Chamerstrasse	Insel		17:29	<b>17:19</b>	17:09
435	140.9	20.2	Kreisel geradeaus, Luzernerstrasse	Insel		17:30	<b>17:19</b>	17:10
450	142.5	18.6	Honau			17:32	<b>17:21</b>	17:12
 450	142.6	18.5		Sprint		17:32	<b>17:21</b>	17:12
442	142.7	18.4	Kreisel geradeaus, Kantonsstrasse			17:32	<b>17:22</b>	17:12
438	143.4	17.7	Gisikon			17:33	<b>17:23</b>	17:13
427	143.5	17.6	Kreisel rechts, Bahnhofstrasse	Verkehrsteiler 4x & Insel		17:33	<b>17:23</b>	17:13
427	144.2	16.9	Root	Inseln 4x		17:34	<b>17:24</b>	17:14
427	144.4	16.7	Abzweigung links, Michaelskreuzstrasse			17:35	<b>17:24</b>	17:14
 781	148.4	12.7	Michaelskreuz	GPM		17:48	<b>17:37</b>	17:26
670	150.4	10.7	Abzweigung links, Meierskappelstrasse			17:50	<b>17:38</b>	17:28
510	154.0	7.1	Meierskappel			17:53	<b>17:41</b>	17:31
490	154.4	6.7	Abzweigung rechts, Sagistrasse			17:53	<b>17:42</b>	17:31
449	156.1	5.0	Risch			17:55	<b>17:44</b>	17:33
450	156.2	4.9	Abzweigung links, Rischerstrasse	Insel		17:56	<b>17:44</b>	17:33
452	157.6	3.5	Buonas	Inseln 2x		17:57	<b>17:46</b>	17:35
444	159.3	1.8	Abzweigung links, Blegistrasse			18:00	<b>17:47</b>	17:37
432	160.0	1.1	Kreisel links, Chamerstrasse	Verkehrsteiler & Insel		18:00	<b>17:48</b>	17:37
434	160.6	0.5	Abzweigung rechts, Industriestrasse			18:01	<b>17:49</b>	17:38
434	161.1	0.0	<b>Rotkreuz - Ziel</b>			18:02	<b>17:50</b>	17:39