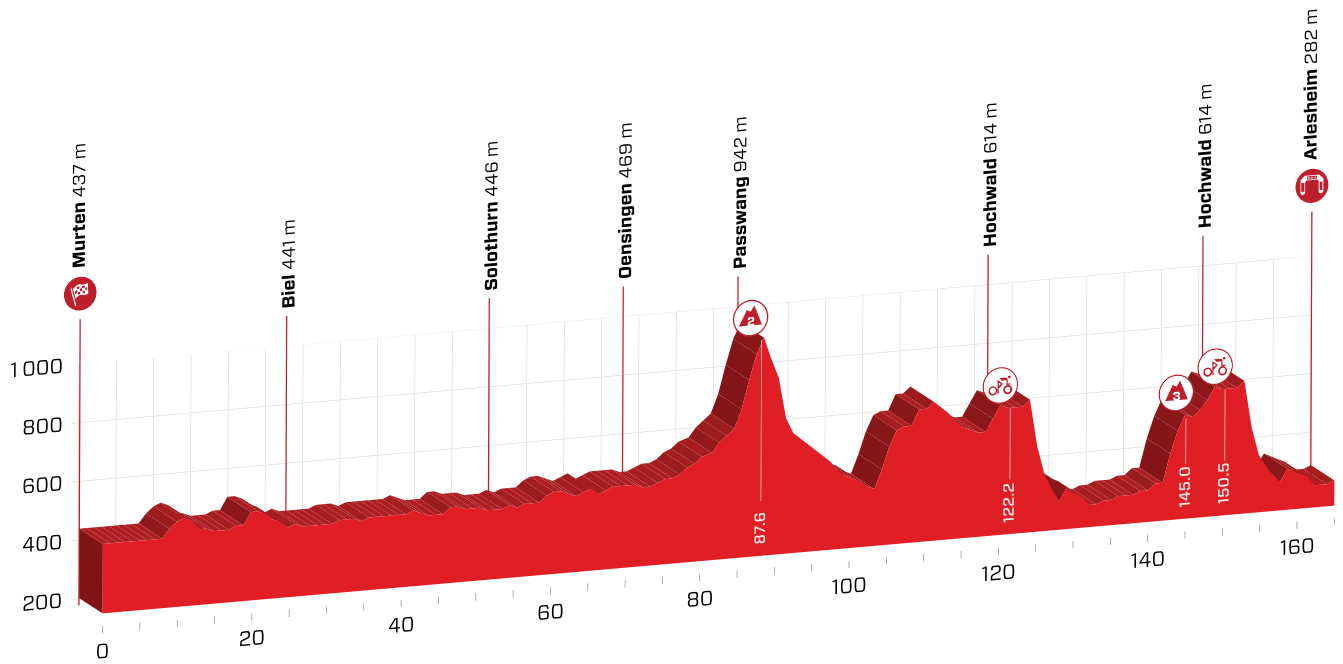


4. Etappe

Tour de Suisse 2019

Murten - Arlesheim 163.9 km

Dienstag, 18. Juni 2019 / mardi le 18 juin 2019



Steigung / montée ▲ 1980 m

Gesamtzeit / Temps prévu 3 h 55 min

Gefälle / descente ▼ 1825 m

Stundenmittel / Moyenne horaire 42 km/h

m ü. M.	km	km	Ort / Lieu	Werbe- kolonne / Cara- vanne	Stundenmittel / Moyenne horaire	km/h	km/h
					40	42	44
	Neutralisation 4.3 km		Hauptgasse - Schlossgasse - Lausannestr. - Ryf - Hauptstrasse - Moosstrasse		12:15	13:15	13:15
437	0.0	163.9	Moosstrasse		12:25	13:25	13:25
434	2.8	161.1	Sugiez		12:29	13:29	13:29
434	2.9	161.0	Kreisel geradeaus, Route d'Anet		12:29	13:29	13:29
435	3.4	160.5	Kreisel geradeaus, Route d'Anet		12:30	13:30	13:29
439	6.4	157.5	Kreisel rechts, Murtenstrasse	Insel	12:33	13:34	13:33
440	6.7	157.2	Murtenstrasse	Bahnübergang	12:34	13:34	13:33
475	7.7	156.2	Kreisel geradeaus, Dorfplatz		12:35	13:36	13:35
478	7.8	156.1	Dorfplatz	Bahnübergang	12:36	13:36	13:35
478	7.9	156.0	Abzweigung rechts, Bielstrasse		12:36	13:36	13:35
462	11.1	152.8	Brüttelen	Insel	12:40	13:40	13:39
450	16.0	147.9	Hagneck	Insel	12:46	13:47	13:45
456	17.0	146.9	Hauptstrasse	Bahnübergang	12:47	13:48	13:46
460	17.3	146.6	Täuffelen	Inseln 4x	12:47	13:48	13:46
488	20.0	143.9	Mörigen	Insel	12:51	13:53	13:50
461	21.6	142.3	Latrigen		12:53	13:55	13:52
434	23.3	140.6	Ipsach	Inseln 6x	12:55	13:57	13:54
435	25.1	138.8	Nidau		12:58	13:59	13:56
435	25.4	138.5	Kreisel rechts, Allmendstrasse	Inseln 3x	12:58	14:00	13:57
435	25.5	138.4	Port		12:58	14:00	13:57
436	26.5	137.4	Abzweigung links, Lohngasse		13:00	14:01	13:58
431	27.1	136.8	Kreisel rechts, Erlenstrasse	Insel	13:00	14:02	13:59
432	27.6	136.3	Kreisel geradeaus, Erlenstrasse		13:01	14:03	14:00
431	27.8	136.1	Kreisel geradeaus, Erlenstrasse		13:01	14:03	14:00

4. Etappe

Tour de Suisse 2019

Murten - Arlesheim 163.9 km

Dienstag, 18. Juni 2019 / mardi le 18 juin 2019









m ü. M.	km	km	Ort / Lieu	Werbe- kolonne / Cara- vanne	Stundenmittel/ Moyenne horaire km/h				
					40	42	44		
	433	28.2	135.7	Kreisel rechts, Erlenstrasse	Inseln 2x	13:02	14:04	14:02	14:00
	433	28.9	135.0	Abzweigung rechts, Poststrasse		13:03	14:05	14:03	14:01
	436	29.0	134.9	Abzweigung rechts, Hauptstrasse		13:03	14:05	14:03	14:01
	438	29.1	134.8	Abzweigung links, Orpundstrasse		13:03	14:05	14:03	14:02
	440	30.7	133.2	Orpund		13:06	14:08	14:06	14:04
	438	31.7	132.2	Abzweigung rechts, Hauptstrasse		13:07	14:09	14:07	14:05
	436	32.7	131.2	Safern	Inseln 3x	13:09	14:11	14:09	14:07
	443	35.2	128.7	Meinisberg	Inseln 2x	13:12	14:14	14:12	14:10
	435	37.6	126.3	Kreisel links, Bürenstrasse		13:15	14:18	14:15	14:13
	432	37.7	126.2	Kreisel geradeaus, Bürenstrasse		13:15	14:18	14:15	14:13
	434	38.0	125.9	Kreisel geradeaus, Bürenstrasse		13:16	14:18	14:16	14:13
	434	38.4	125.5	Lengnau		13:16	14:19	14:16	14:14
	438	38.6	125.3	Kreisel geradeaus, Bürenstrasse	Inseln 4x	13:17	14:19	14:17	14:14
!	443	39.3	124.6	Kreisel rechts, Badmattst.	Inseln 7x & Verkehrsteiler	13:18	14:20	14:18	14:15
!	447	40.5	123.4	Grenchen	Verkehrsteiler 2x & Insel	13:19	14:22	14:19	14:17
	449	41.0	122.9	Kreisel rechts, Schlachthausstrasse	Inseln 8x	13:20	14:23	14:20	14:17
!	427	43.4	120.5	Kreisel links, Flughafenstrasse	Inseln 7x & Verkehrsteiler	13:23	14:26	14:23	14:20
	453	45.8	118.1	Kreisel rechts, Solothurnstrasse		13:26	14:30	14:26	14:24
	452	46.7	117.2	Bettlach		13:28	14:31	14:28	14:25
	450	47.0	116.9	Kreisel geradeaus, Solothurnstrasse	Inseln 3x	13:28	14:31	14:28	14:25
	443	48.7	115.2	Selzach	Inseln 7x	13:30	14:34	14:30	14:27
	432	52.1	111.8	Bellach	Insel	13:35	14:39	14:35	14:32
!	431	52.4	111.5	Kreisel geradeaus, Bielstrasse	Inseln 3x & Verkehrsteiler	13:35	14:39	14:35	14:32
!	440	53.4	110.5	Kreisel geradeaus, Bielstrasse	Pfosten in Strassenmitte	13:37	14:40	14:37	14:34
	446	53.9	110.0	Kreisel geradeaus, Bielstrasse	Insel	13:38	14:41	14:38	14:34
	446	54.1	109.8	Solothurn		13:38	14:41	14:38	14:35
	446	54.2	109.7	Kreuzung geradeaus, Bielstrasse	Inseln 11x	13:38	14:42	14:38	14:35
	439	54.9	109.0	Kreisel geradeaus, Bielstrasse	Inseln 2x	13:39	14:43	14:39	14:36
	439	55.4	108.5	Abzweigung links, Werkhofstrasse	Inseln 9x	13:40	14:43	14:40	14:36
	444	56.3	107.6	Kreisel links, Baselstrasse	Gleis parallel zur Strecke	13:41	14:45	14:41	14:37
	444	57.2	106.7	Baselstrasse	Bahnübergang	13:42	14:46	14:42	14:39
!	455	59.0	104.9	Riedholz	Inseln 6x & Verkehrsteiler 5x	13:45	14:49	14:45	14:41
!	470	65.2	98.7	Wiedlisbach	Insel & Verkehrsteiler	13:53	14:57	14:53	14:49
	473	67.1	96.8	Kreisel geradeaus, Bielstrasse		13:55	15:00	14:55	14:51
	476	67.6	96.3	Oberbipp	Inseln 3x	13:56	15:01	14:56	14:52
	469	69.2	94.7	Niederbipp	Inseln 6x	13:58	15:03	14:58	14:54
	469	69.3	94.6	Oltenstrasse	Bahnübergang	13:58	15:03	14:58	14:54
	478	70.4	93.5	Kreisel geradeaus, Untere Dürrmühlestrasse	Inseln 2x	14:00	15:05	15:00	14:56
	470	71.6	92.3	Kreisel geradeaus, Aengistrasse		14:02	15:07	15:02	14:57
	469	72.0	91.9	Densingen	Inseln 2x	14:02	15:07	15:02	14:58
	469	72.4	91.5	Kreisel links, Lehngasse	Insel	14:03	15:08	15:03	14:58
	472	73.1	90.8	Äussere Klus	Inseln 2x	14:04	15:09	15:04	14:59
	474	73.7	90.2	Abzweigung links, Solothurnerstrasse	Bahnübergang	14:05	15:10	15:05	15:00
!	484	74.5	89.4	Klus	Verpflegung	14:06	15:11	15:06	15:01
	482	74.8	89.1	Kreisel geradeaus, Solothurnerstrasse	Inseln 5x	14:06	15:11	15:06	15:02
	484	75.6	88.3	Solothurnerstrasse	Bahnübergang	14:07	15:13	15:07	15:03
	484	75.7	88.2	Kreisel rechts, Lindenallee	Inseln 2x	14:08	15:13	15:08	15:03

4. Etappe

Tour de Suisse 2019

Murten - Arlesheim 163.9 km

Dienstag, 18. Juni 2019 / mardi le 18 juin 2019




	m ü. M.	km	km	Ort/ Lieu	Werbe- kolonne / Cara- vanne	Stundenmittel/ Moyenne horaire km/h			
						40	42	44	
	490	76.7	87.2	Abzweigung links, Löwengasse		14:09	15:14	15:09	15:04
	515	77.8	86.1	St. Wolfgang		14:11	15:16	15:11	15:06
	548	79.9	84.0	Mümliswil	Verkehrsteiler	14:14	15:19	15:14	15:09
	628	83.6	80.3	Ramiswil		14:20	15:26	15:20	15:15
	650	84.0	79.9	Passwangstrasse	Start KOM	14:21	15:27	15:21	15:16
	942	87.6	76.3	Passwang	Bergpreis	14:32	15:39	15:32	15:27
	942	87.7	76.2	Passwangstrasse	Tunnel 200m	14:33	15:39	15:33	15:27
	540	94.6	69.3	Unterbeinwil		14:39	15:46	15:39	15:33
	464	98.2	65.7	Erschwil		14:43	15:50	15:43	15:37
	435	100.2	63.7	Büsserach		14:46	15:53	15:46	15:39
	405	102.0	61.9	Breitenbach		14:48	15:55	15:48	15:42
	393	102.9	61.0	Kreisel rechts, Fehrenstrasse	Insel	14:49	15:57	15:49	15:43
	393	103.0	60.9	Start TV-Liveübertragung auf SRF		14:50	15:58	15:50	15:44
	571	106.0	57.9	Fehren		14:59	16:06	15:59	15:52
	580	107.5	56.4	Zullwil	Insel	15:01	16:09	16:01	15:54
	636	109.2	54.7	Nunningen	Insel	15:04	16:12	16:04	15:57
	650	111.9	52.0	Bretzwil	Insel	15:08	16:16	16:08	16:00
	559	116.6	47.3	Seewen		15:14	16:23	16:14	16:07
	540	118.0	45.9	Abzweigung rechts, Hochwaldstrasse		15:16	16:25	16:16	16:08
	614	122.2	41.7	Hochwald	search.ch Sprint	15:22	16:31	16:22	16:14
	392	126.5	37.4	Dornach		15:27	16:36	16:27	16:19
	375	127.0	36.9	Abzweigung links, Gempenstrasse	Inseln 6x	15:28	16:37	16:28	16:19
	299	128.0	35.9	Abzweigung rechts, Rainweg		15:29	16:38	16:29	16:20
	326	128.5	35.4	Abzweigung links, Unterer Zielweg		15:30	16:39	16:30	16:22
	326	128.6	35.3	Arlesheim	Inseln 3x	15:30	16:40	16:30	16:22
	332	129.2	34.7	Abzweigung rechts, Hauptstrasse		15:31	16:40	16:31	16:23
	314	130.1	33.8	Kreuzung geradeaus, Baslerstrasse		15:32	16:42	16:32	16:24
	305	130.9	33.0	Münchenstein	Inseln 4x	15:33	16:43	16:33	16:25
	278	131.9	32.0	Abzweigung links, Bahnhofstrasse	Bahnübergang	15:35	16:44	16:35	16:26
	273	132.5	31.4	Abzweigung links, Aliothstrasse		15:35	16:45	16:35	16:27
	271	132.7	31.2	Aliothstrasse	Gleis	15:36	16:45	16:36	16:27
	273	133.0	30.9	Abzweigung rechts, In der Haid		15:36	16:46	16:36	16:28
	273	133.2	30.7	Arlesheim		15:36	16:46	16:36	16:28
	285	134.0	29.9	Abzweigung rechts, Talstrasse		15:38	16:47	16:38	16:29
	282	135.0	28.9	1. Zieldurchfahrt - Talstrasse		15:39	16:49	16:39	16:30
	291	135.4	28.5	Kreisel rechts, Birseckstrasse		15:40	16:49	16:40	16:31
	284	135.6	28.3	Dornach		15:40	16:50	16:40	16:31
	291	135.7	28.2	Kreisel geradeaus, Neuarlesheimerstrasse	Insel	15:40	16:50	16:40	16:31
	291	135.8	28.1	Kreisel rechts, Bruggweg		15:40	16:50	16:40	16:31
	293	136.0	27.9	Abzweigung rechts, Weidenstrasse		15:41	16:50	16:41	16:32
	288	136.3	27.6	Weidenstrasse	Gleis & Insel	15:41	16:51	16:41	16:32
	296	138.0	25.9	Duggingen		15:43	16:53	16:43	16:34
	298	138.5	25.4	Abzweigung links,		15:44	16:54	16:44	16:35
	303	138.9	25.0	Abzweigung links, Aeschstrasse		15:45	16:55	16:45	16:36
	320	140.9	23.0	Gerlingen		15:47	16:58	16:47	16:38
	320	142.0	21.9	Abzweigung links, Seewenstrasse		15:49	16:59	16:49	16:40
	555	145.0	18.9	Eichenberg	Bergpreis	15:57	17:07	16:57	16:47

4. Etappe

Tour de Suisse 2019

Murten - Arlesheim 163.9 km

Dienstag, 18. Juni 2019 / mardi le 18 juin 2019

m ü. M.	km	km	Ort/Lieu	Werbe- kolonne /Car- vanne	Stundenmittel/ Moyenne horaire km/h			
					40	42	44	
540	146.7	17.2	Abzweigung links, Hochwaldstrasse		15:59	17:10	16:59	16:49
	614	150.5	Hochwald	search.ch Sprint	16:04	17:15	17:04	16:54
	392	154.8	Dornach		16:09	17:20	17:09	16:59
	375	155.3	Abzweigung links, Gempenstrasse	Inseln 6x	16:09	17:20	17:09	16:59
	299	156.9	Abzweigung rechts, Rainweg		16:11	17:22	17:11	17:01
	326	157.4	Abzweigung links, Unterer Zielweg		16:12	17:23	17:12	17:02
	326	157.5	Arlesheim	Inseln 3x	16:12	17:24	17:12	17:02
	332	158.1	Abzweigung rechts, Hauptstrasse		16:13	17:24	17:13	17:03
	314	159.0	Kreuzung geradeaus, Baslerstrasse		16:14	17:25	17:14	17:04
	305	159.8	Münchenstein	Inseln 4x	16:15	17:26	17:15	17:04
	278	160.8	Abzweigung links, Bahnhofstrasse	Bahnübergang	16:16	17:27	17:16	17:05
	273	161.4	Abzweigung links, Aliothstrasse		16:17	17:28	17:17	17:06
	271	161.6	Aliothstrasse	Gleis	16:17	17:28	17:17	17:06
	273	161.9	Abzweigung rechts, In der Haid		16:17	17:29	17:17	17:07
	273	162.1	Arlesheim		16:17	17:29	17:17	17:07
	285	162.9	Abzweigung rechts, Talstrasse		16:18	17:30	17:18	17:08
	282	163.9	Ziel - Arlesheim		16:20	17:31	17:20	17:09