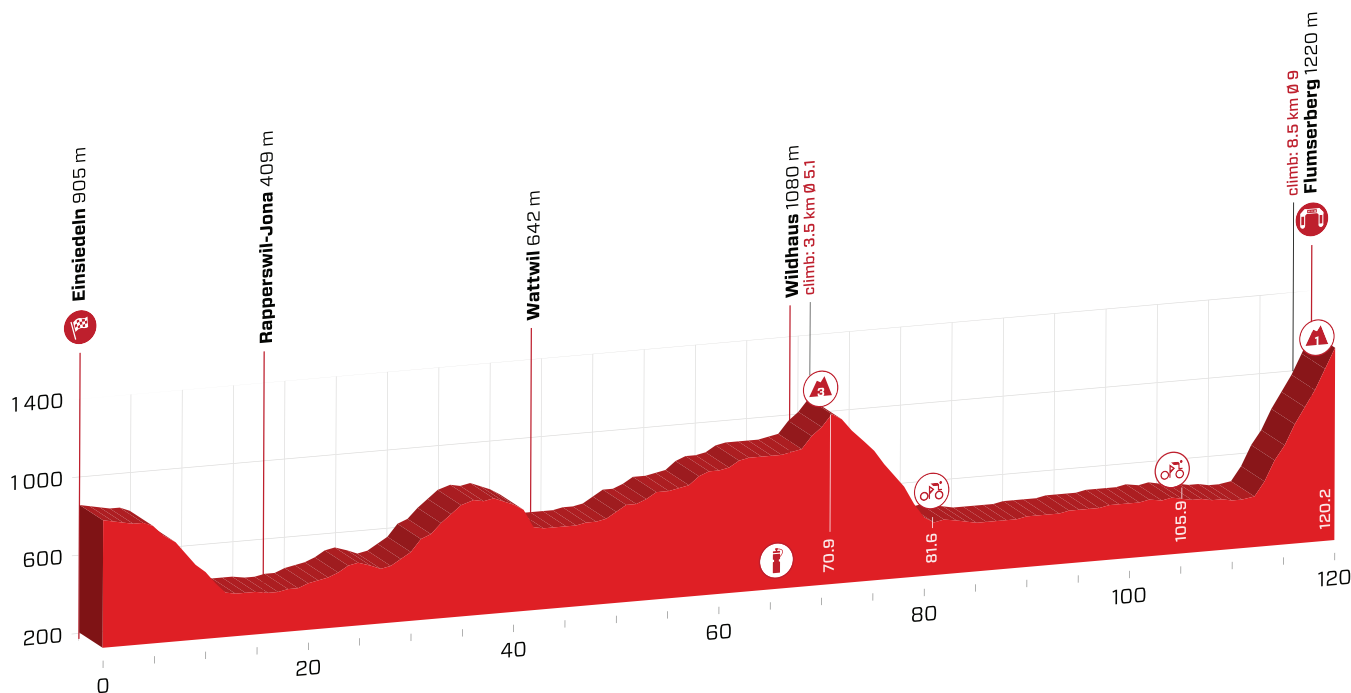


6. Etappe

Tour de Suisse 2019

Einsiedeln - Flumserberg, 120.2 km

Donnerstag, 20. Juni 2019 / jeudi le 20 juin 2019



Steigung / montée ▲ 1941 m Gesamtzeit / Temps prévu 3 h
 Gefälle / descente ▼ 1627 m Stundenmittel / Moyenne horaire 40 km/h

m ü. M.	km	km	Ort / Lieu	Werbe- kolonne / Caravanne	Stundenmittel / Moyenne horaire km/h			
					38	40	42	
		1.5	Neutralisation Klosterplatz - Hauptstrasse - Zürichstrasse - Kantonsstrasse		13:15	14:15	14:15	14:15
883	0.0	120.2	Kantonsstrasse		13:19	14:19	14:19	14:19
858	1.6	118.6	Abzweigung links, Kantonsstrasse		13:21	14:21	14:21	14:21
833	4.1	116.1	Biberbrugg		13:24	14:24	14:24	14:24
828	4.6	115.6	Kreisel 2. Ausfahrt, Einsiedlerstrasse	Insel	13:25	14:25	14:25	14:25
755	7.9	112.3	Schindellegi		13:28	14:29	14:28	14:28
665	9.4	110.8	Kreisel geradeaus, Pfäffikerstrasse	Inseln 5x	13:30	14:31	14:30	14:29
480	12.6	107.6	Pfäffikon	Inseln 5x	13:33	14:34	14:33	14:32
412	14.0	106.2	Abzweigung rechts, Churerstrasse	Insel	13:35	14:35	14:35	14:34
409	18.7	101.5	Rapperswil-Jona		13:41	14:42	14:41	14:40
416	20.7	99.5	Kreisel links, Allmeindstrasse		13:44	14:45	14:44	14:42
420	21.0	99.2	Kreisel geradeaus, Allmeindstrasse		13:44	14:45	14:44	14:43
425	21.2	99.0	Abzweigung rechts, Tägernastrasse		13:44	14:46	14:44	14:43
477	24.7	95.5	Emmerswil		13:50	14:51	14:50	14:48
479	25.0	95.2	Abzweigung rechts, Eschenbacherstrasse		13:50	14:52	14:50	14:49
491	27.5	92.7	Eschenbach	Insel	13:54	14:56	14:54	14:52
477	28.2	92.0	Abzweigung links, Rickenstrasse	Inseln 4x	13:55	14:57	14:55	14:53
480	29.1	91.1	Neuhaus	Inseln 3x	13:56	14:58	14:56	14:54
499	30.3	89.9	Abzweigung links, Rickenstrasse	Insel	13:58	15:00	14:58	14:56
535	31.1	89.1	St. Gallenkappel	Inseln 5x	13:59	15:02	14:59	14:57
613	33.0	87.2	Betzikon	Inseln 2x	14:04	15:06	15:04	15:02
691	34.7	85.5	Gebertingen	Verkehrsteiler	14:08	15:11	15:08	15:06
790	38.4	81.8	Ricken	Insel	14:15	15:18	15:15	15:12
642	44.0	76.2	Wattwil		14:21	15:24	15:21	15:18











6. Etappe

Tour de Suisse 2019

Einsiedeln - Flumserberg, 120.2 km

Donnerstag, 20. Juni 2019 / jeudi le 20 juin 2019

	m ü. M.	km	km	Ort/Lieu		Werbe- kolonne /Caravanne	Stundenmittel/ Moyenne horaire km/h		
							38	40	42
	614	45.8	74.4	Abzweigung rechts, Ebnaterstrasse	Insel	14:23	15:27	15:23	15:20
	622	48.6	71.6	Abzweigung rechts, Kapplerstrasse		14:27	15:31	15:27	15:24
	622	48.8	71.4	Ebnat-Kappel		14:27	15:31	15:27	15:24
	637	51.0	69.2	Ebnaterstrasse	Bahnübergang	14:31	15:34	15:31	15:27
	726	54.4	65.8	Toggenburgerstrasse	Tunnel	14:36	15:40	15:36	15:33
	750	55.0	65.2	Neu St. Johann	Insel	14:37	15:42	15:37	15:34
	840	59.6	60.6	Stein		14:44	15:49	15:44	15:40
	880	60.2	60.0	Start TV-Liveübertragung auf SRF		14:45	15:51	15:45	15:41
	895	66.6	53.6	Staatsstrasse	Verpflegung	14:55	16:00	15:55	15:50
	901	66.9	53.3	Unterwasser		14:55	16:00	15:55	15:50
	960	68.5	51.7	Wildhaus		14:58	16:04	15:58	15:54
	1080	70.9	49.3	Hauptstrasse	Bergpreis	15:03	16:09	16:03	15:59
	509	79.5	40.7	Gams		15:10	16:15	16:10	16:04
	476	81.3	38.9	Grabs		15:12	16:18	16:12	16:07
	476	81.6	38.6	Staatsstrasse	search.ch Sprint	15:12	16:18	16:12	16:07
	444	84.6	35.6	Werdenberg		15:17	16:23	16:17	16:11
	459	90.4	29.8	Sevelen	Inseln 4x	15:25	16:31	16:25	16:19
	467	93.5	26.7	Platis		15:29	16:36	16:29	16:23
	472	94.7	25.5	Weite	Inseln 2x	15:30	16:37	16:30	16:24
	477	97.1	23.1	Trübbach		15:34	16:41	16:34	16:27
	485	100.7	19.5	Sargans	Verkehrsteiler 2x & Insel	15:39	16:46	16:39	16:32
	484	104.4	15.8	Heiligkreuz		15:44	16:51	16:44	16:37
	484	105.9	14.3	Staatsstrasse	search.ch Sprint	15:46	16:53	16:46	16:39
	445	111.4	8.8	Flums		15:53	17:01	16:53	16:46
	447	111.8	8.4	Kreisel links, Bergstrasse	Insel	15:54	17:02	16:54	16:46
	920	117.3	2.9	Flumserberg/Bergheim		16:10	17:19	17:10	17:02
	1157	119.6	0.6	Flumserberg/Tannenheim		16:18	17:27	17:18	17:09
	1220	120.2	0.0	Ziel - Flumserberg	Bergpreis	16:20	17:29	17:20	17:11