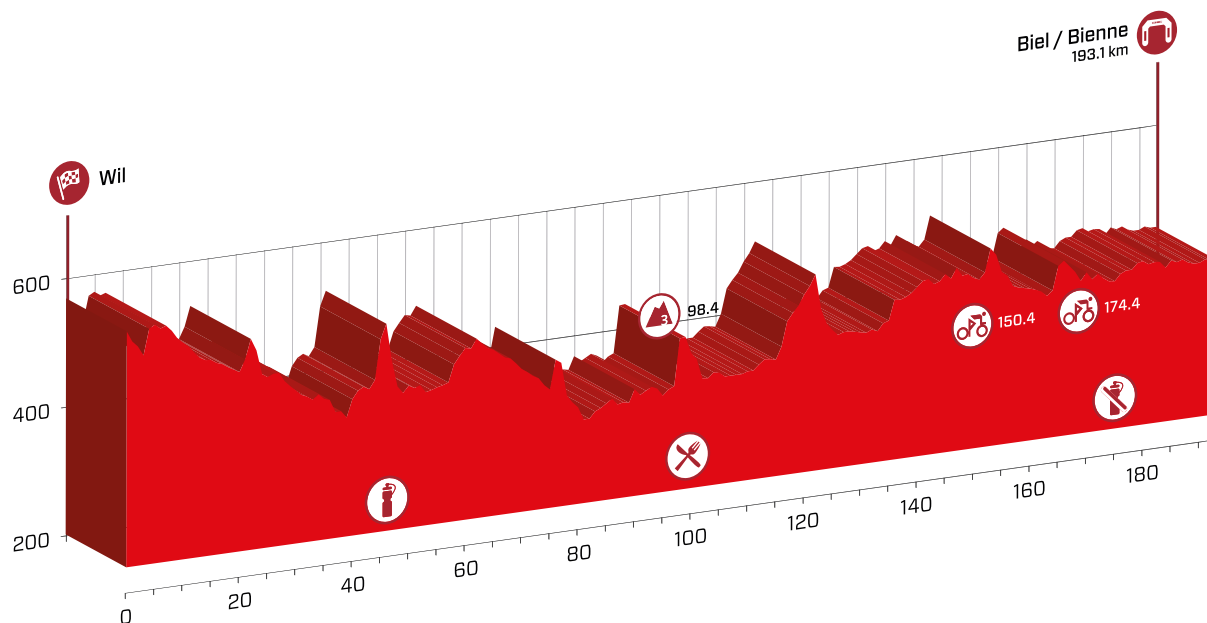


6. Etappe

Tour de Suisse 2015

Wil - Biel/Bienne, 193.1 km

Donnerstag, 18. Juni 2015 / jeudi le 18 juin 2015



Steigung / montée ▲1167 m

Gesamtzeit / Temps prévu

4 h 27 min

Gefälle / descente ▼1293 m

Stundenmittel / Moyenne horaire

42.5 km/h

m.ü.M.	km	km	Ort / Lieu	Werbe- kolonne / Cara- vanne	Stundenmittel / Moyenne horaire km/h		
					40.5	42.5	44.5
Neutralisation 3.0 Km			Hubstrasse - Obere Bahnhofstrasse - Zürcherstrasse - Wilerstrasse	12:34	13:34	13:34	13:34
576	0.0	193.1	auf 1. Brücke Km 0, Wilerstrasse	12:42	13:42	13:42	13:42
559	0.4	192.7	Gloten	12:42	13:42	13:42	13:42
556	0.5	192.6	Kreisel geradeaus, Wilerstrasse	12:43	13:43	13:43	13:43
551	1.3	191.8	Sirnach	Inseln 2x 12:44	13:44	13:44	13:44
533	2.8	190.3	Kreisel geradeaus, Winterthurerstrasse	Verkehrsteiler 12:46	13:46	13:46	13:45
577	4.3	188.8	Eschlikon	Inseln 2x 12:48	13:48	13:48	13:48
578	5.0	188.1	Kreisel geradeaus, 1. Ausfahrt, Bahnhofstr.	Inseln 4x 12:49	13:49	13:49	13:49
571	7.0	186.1	Ifwil	Inseln 2x 12:52	13:52	13:52	13:51
561	8.1	185.0	Maischhuuse	12:53	13:54	13:53	13:53
552	8.6	184.5	Guntershausen	12:54	13:54	13:54	13:53
536	10.6	182.5	Aadorf	12:56	13:57	13:56	13:56
534	10.9	182.2	Abzweigung links, Bahnhofstrasse	12:57	13:58	13:57	13:56
533	11.2	181.9	Kreisel geradeaus, Bahnhofstrasse	Insel 12:57	13:58	13:57	13:56
518	12.0	181.1	Kreisel links, Morgentalstrasse	Insel 3x 12:58	13:59	13:58	13:57
509	14.0	179.1	Elgg	13:01	14:02	14:01	14:00
510	14.5	178.6	Kreisel geradeaus, St. Gallerstrasse	13:02	14:03	14:02	14:01
504	15.3	177.8	Kreisel rechts, St. Gallerstrasse	Verkehrsteiler 13:03	14:04	14:03	14:02
492	18.2	174.9	Schottikon	Inseln 2x 13:07	14:08	14:07	14:05
477	19.7	173.4	Rätterschen	13:08	14:10	14:08	14:07
477	20.0	173.1	Abzweigung links, Pestalozzistrasse	Insel 13:09	14:10	14:09	14:08
492	20.5	172.6	Abzweigung links,	Verkehrsteiler 13:10	14:11	14:10	14:08
494	21.0	172.1	Rümlikon	13:10	14:12	14:10	14:09
496	21.1	172.0	Abzweigung rechts, Rümikerstrasse	13:10	14:12	14:10	14:09
506	21.5	171.6	Elsau	Insel 13:11	14:12	14:11	14:10

6. Etappe

Tour de Suisse 2015

Wil - Biel/Bienne, 193.1 km

Donnerstag, 18. Juni 2015 / jeudi le 18 juin 2015



m.ü.M.	km	km	Ort / Lieu	Werbe- kolonne / Cara- vanne	Stundenmittel/ Moyenne horaire km/h			
					33	35	37	
476	23.7	169.4	Wiesendangen	Inseln 2x	13:14	14:16	14:14	14:13
468	25.9	167.2	Kreuzung geradeaus, Wiesendangerstr.	Verkehrsteiler 2x	13:18	14:19	14:18	14:16
470	26.6	166.5	Stadel	Insel	13:19	14:20	14:19	14:17
451	28.2	164.9	Abzweigung rechts, Stationsstrasse	Verkehrsteiler	13:21	14:23	14:21	14:19
454	28.4	164.7	Seuzach	Inseln 6x / Pfosten in Strassenmitte	13:21	14:23	14:21	14:19
442	29.5	163.6	Kreisel geradeaus, Ohringerstrasse	Verkehrsteiler 3x	13:23	14:25	14:23	14:21
435	30.5	162.6	Unterohringen	Insel	13:24	14:26	14:24	14:22
431	31.1	162.0	Kreisel geradeaus, Rietstrasse		13:25	14:27	14:25	14:23
421	32.6	160.5	Riet	Inseln 3x	13:27	14:29	14:27	14:25
426	33.5	159.6	Aesch		13:28	14:31	14:28	14:26
431	33.6	159.5	Kreisel links, Schaffhausenstrasse	Verkehrsteiler	13:29	14:31	14:29	14:26
422	35.3	157.8	Kreisel geradeaus, Umfahrungsstrasse		13:31	14:34	14:31	14:29
393	37.3	155.8	Tössallmend	Insel	13:34	14:37	14:34	14:32
393	37.4	155.7	Kreisel rechts, Weiachstrasse	Verkehrsteiler	13:34	14:37	14:34	14:32
397	37.8	155.3	Pfungen	Verkehrsteiler	13:35	14:37	14:35	14:32
402	38.3	154.8	Kreisel geradeaus, Weiachstrasse	Inseln 8x	13:35	14:38	14:35	14:33
427	42.5	150.6	Embrach	Verkehrsteiler	13:41	14:44	14:41	14:38
427	42.6	150.5	Kreisel links, Dorfstrasse	Verkehrsteiler & Inseln 2x	13:41	14:44	14:41	14:39
421	43.2	149.9	Kreisel rechts, Bülacherstrasse	Inseln 2x	13:42	14:45	14:42	14:39
528	46.1	147.0	Eschenmosen		13:47	14:50	14:47	14:44
427	48.0	145.1	Bülach		13:49	14:52	14:49	14:46
422	48.3	144.8	Kreisel geradeaus, Winterthurerstrasse		13:49	14:53	14:49	14:46
417	48.6	144.5	Abzw. Li., Schaffhauserstr.	Verkehrsteiler 2x/Inseln 4x	13:50	14:53	14:50	14:47
414	49.1	144.0	Kreisel rechts, Poststrasse		13:51	14:54	14:51	14:47
411	49.2	143.9	Kreisel rechts, Poststrasse	Insel	13:51	14:54	14:51	14:48
419	49.5	143.6	Kreisel geradeaus, Hochfelderstrasse	Verkehrsteiler	13:51	14:55	14:51	14:48
424	49.8	143.3	Abzweigung links, Badenerstrasse	Inseln 2x	13:52	14:55	14:52	14:48
411	50.8	142.3	Kreisel geradeaus, Badenerstrasse	Verkehrsteiler	13:53	14:57	14:53	14:50
415	51.3	141.8	Endhöri		13:54	14:57	14:54	14:50
420	51.6	141.5	Kreisel geradeaus, Wehntalerstrasse	Insel	13:54	14:58	14:54	14:51
409	53.1	140.0	Oberhöri		13:56	15:00	14:56	14:53
412	54.3	138.8	Kreisel geradeaus, Dielsdorferstrasse	Verkehrsteiler	13:58	15:02	14:58	14:55
416	56.9	136.2	Dielsdorf	Verkehrsteiler	14:02	15:06	15:02	14:58
417	57.2	135.9	Kreisel geradeaus, Schwenkelbergstr.	Verkehrsteiler 4x	14:02	15:06	15:02	14:59
453	58.5	134.6	Kreisel rechts, Wehntalerstr.	Verkehrsteiler & Inseln 5x	14:05	15:09	15:05	15:01
465	60.0	133.1	Steinmaur	Inseln 3x	14:07	15:11	15:07	15:03
466	60.8	132.3	Sünikon	Verkehrsteiler 2x	14:08	15:12	15:08	15:04
469	62.8	130.3	Schöffliisdorf	Insel	14:10	15:15	15:10	15:06
463	63.6	129.5	Oberweningen		14:12	15:16	15:12	15:07
461	64.5	128.6	Wasen	Insel	14:13	15:17	15:13	15:09
456	65.6	127.5	Niederweningen		14:14	15:19	15:14	15:10
456	65.7	127.4	Kreisel geradeaus, Wehntalerstrasse	Inseln 5x	14:15	15:19	15:15	15:10
444	67.1	126.0	Schneisingen	Insel	14:17	15:21	15:17	15:12
447	67.3	125.8	Kreisel geradeaus, Surbtalstrasse		14:17	15:22	15:17	15:13
433	69.0	124.1	Kreisel geradeaus, Surbtalstrasse		14:19	15:24	15:19	15:15
433	69.1	124.0	Kreisel geradeaus, Surbtalstrasse		14:20	15:24	15:20	15:15
420	70.7	122.4	Lengnau	Inseln 2x	14:22	15:27	15:22	15:18
415	71.2	121.9	Kreisel geradeaus, Surbtalstrasse	Insel	14:23	15:28	15:23	15:18
384	74.6	118.5	Endingen	Inseln 3x	14:28	15:33	15:28	15:23

6. Etappe

Tour de Suisse 2015

Wil - Biel / Biemme, 193.1 km

Donnerstag, 18. Juni 2015 / jeudi le 18 juin 2015

m.ü.M.	km	km	Ort / Lieu		Werbe- kolonne / Caravanne	Stundenmittel/ Moyenne horaire km/h		
						33	35	37
382	75.0	118.1	Abzweigung links, Hirschengasse	Insel	14:28	15:34	15:28	15:24
422	77.1	116.0	Würenlingen		14:31	15:37	15:31	15:26
359	78.9	114.2	Abzweigung links, Siggenthalstrasse		14:34	15:39	15:34	15:29
357	79.1	114.0	Kreisel geradeaus, Siggenthalstrasse		14:34	15:40	15:34	15:29
353	79.8	113.3	Abzweigung links, Döttingerstrasse		14:35	15:41	15:35	15:30
350	79.9	113.2	Station Siggenthal		14:35	15:41	15:35	15:30
350	80.2	112.9	Abzweigung rechts, Stillistrasse		14:36	15:41	15:36	15:30
341	80.9	112.2	Stilli	Insel	14:37	15:42	15:37	15:31
339	82.0	111.1	Lauffohr	Insel	14:38	15:44	15:38	15:33
334	82.9	110.2	Kreisel geradeaus, Zurzacherstrasse	Insel	14:40	15:46	15:40	15:34
340	83.3	109.8	Brugg	Inseln 4x	14:40	15:46	15:40	15:35
344	84.9	108.2	Abzweigung links, Aarauerstrasse	Verkehrsteiler	14:43	15:49	15:43	15:37
348	85.2	107.9	Aarauerstrasse	Tunnel	14:43	15:49	15:43	15:38
350	85.5	107.6	Kreuzung geradeaus, Bahnhofplatz	Verkehrsteiler 5x/Inseln 3x	14:43	15:49	15:43	15:38
368	90.2	102.9	Schinznach Bad	Inseln 2x	14:51	15:57	15:51	15:45
365	90.8	102.3	Kreisel geradeaus, Aarauerstrasse	Insel	14:52	15:58	15:52	15:46
357	91.3	101.8	Kreisel geradeaus, Hauptstrasse		14:52	15:59	15:52	15:46
361	92.2	100.9	Holderbank	Inseln 2x	14:53	16:00	15:53	15:47
365	93.3	99.8	Kreisel geradeaus, Hauptstrasse		14:55	16:02	15:55	15:49
360	94.0	99.1	Wildeggen		14:56	16:03	15:56	15:50
358	94.5	98.6	Kreisel rechts, Bruggerstrasse	Inseln 4x	14:57	16:03	15:57	15:51
355	94.9	98.2	Abzweigung rechts, Jurastrasse		14:57	16:04	15:57	15:51
357	95.5	97.6	Au		14:58	16:05	15:58	15:52
357	95.7	97.4	Abzweigung links, Austrasse	Insel	14:58	16:05	15:58	15:52
361	96.0	97.1	Fahr		14:59	16:06	15:59	15:53
373	96.8	96.3	Auenstein		15:00	16:07	16:00	15:54
365	97.4	95.7	Abzweigung rechts, Hauptstrasse		15:01	16:08	16:01	15:55
448	98.4	94.7	Auensteinstrasse	GPM	15:04	16:11	16:04	15:58
432	100.6	92.5	Biberstein		15:08	16:15	16:08	16:01
376	103.1	90.0	Kreisel geradeaus, Bibersteinerstrasse	Insel	15:11	16:19	16:11	16:05
380	104.2	88.9	Rombach	Inseln 2x	15:13	16:20	16:13	16:06
383	105.4	87.7	Aarau		15:15	16:22	16:15	16:08
383	105.8	87.3	Kreisel links, Küttingerstrasse	Insel	15:15	16:23	16:15	16:08
372	106.1	87.0	Abzweigung rechts, Flösserstrasse		15:16	16:23	16:16	16:09
370	106.3	86.8	Abzweigung links, Schiffländestrasse	Inseln 3x	15:16	16:24	16:16	16:09
367	107.0	86.1	Sauerländertunnel	Tunnel	15:17	16:25	16:17	16:10
369	107.8	85.3	Kreisel geradeaus, Buchserstrasse		15:18	16:26	16:18	16:11
382	108.3	84.8	Abzweigung rechts, Tramstrasse		15:19	16:27	16:19	16:12
396	110.7	82.4	Abzweigung rechts, Bernstrasse West		15:22	16:30	16:22	16:15
421	113.3	79.8	Oberentfelden	Verkehrsteiler & Inseln 5x	15:26	16:34	16:26	16:19
424	113.9	79.2	Abzweigung rechts, Köllikerstrasse	passage à niveau	15:27	16:35	16:27	16:20
424	114.1	79.0	Köllikerstrasse	Verkehrsteiler & Inseln 4x	15:28	16:36	16:28	16:20
435	116.0	77.1	Kölliken	Inseln 3x	15:30	16:38	16:30	16:22
435	116.7	76.4	Kreisel geradeaus, Hauptstrasse	Inseln 2x	15:31	16:39	16:31	16:23
462	118.7	74.4	Safenwilerstrasse	Bahnübergang/passage à niveau	15:34	16:42	16:34	16:26
462	118.8	74.3	Kreisel rechts, Köllikerstrasse	Insel	15:34	16:42	16:34	16:26
478	119.9	73.2	Safenwil	Inseln 4x	15:35	16:44	16:35	16:28
470	123.4	69.7	Striegelstrasse	Bahnübergang/passage à niveau	15:41	16:50	16:41	16:33
436	124.8	68.3	Kreisel rechts, Zürichstrasse		15:43	16:52	16:43	16:35



6. Etappe

Tour de Suisse 2015

Wil - Biel/Bienne, 193.1 km

Donnerstag, 18. Juni 2015 / jeudi le 18 juin 2015








m.ü.M.	km	km	Ort / Lieu	Werbe- kolonne / Cara- vanne	Stundenmittel/ Moyenne horaire km/h				
					33	35	37		
	436	124.9	68.2	Oftrigen	Inseln 3x	15:43	16:52	16:43	16:35
	428	125.8	67.3	Kreisel geradeaus, Zürichstrasse		15:44	16:53	16:44	16:36
	426	126.0	67.1	Kreuzung geradeaus, Bernstrasse		15:44	16:53	16:44	16:36
	420	126.3	66.8	Start TV-Liveübertragung auf SRF zwei		15:45	16:54	16:45	16:37
	420	126.4	66.7	Kreisel geradeaus, Bernstrasse	Insel	15:45	16:54	16:45	16:37
	420	127.2	65.9	Rothrist		15:46	16:55	16:46	16:38
	417	127.9	65.2	Kreisel geradeaus, Bernstrasse	Inseln 2x	15:47	16:56	16:47	16:39
	418	128.8	64.3	Abzweigung links, Bernstrasse	Inseln 2x	15:48	16:58	16:48	16:40
	415	129.1	64.0	Abzweigung links, Bernstrasse	Inseln 2x	15:49	16:58	16:49	16:40
	416	130.6	62.5	Kreisel geradeaus, Bernstrasse		15:51	17:00	16:51	16:42
	419	132.7	60.4	Murgenthal	Inseln 5x	15:54	17:03	16:54	16:45
	419	135.8	57.3	Wynau	Insel	15:58	17:08	16:58	16:49
	449	137.5	55.6	Roggwil		16:01	17:10	17:01	16:52
	461	137.9	55.2	Kreisel geradeaus, Landstrasse		16:01	17:11	17:01	16:52
	463	138.6	54.5	Kreisel geradeaus, Landstrasse	Insel	16:02	17:12	17:02	16:53
	465	139.2	53.9	Kaltenherberg	Verkehrsteiler 2x	16:03	17:13	17:03	16:54
	462	139.8	53.3	Abzweigung links, Langenthalerstr.	passage à niveau	16:04	17:14	17:04	16:55
	468	140.6	52.5	Langenthal	Inseln 4x	16:05	17:15	17:05	16:56
	481	142.1	51.0	Kreisel geradeaus, Murgenthalstrasse		16:07	17:17	17:07	16:58
	484	142.3	50.8	Kreisel links, Aarwangenstrasse		16:07	17:18	17:07	16:58
	485	142.7	50.4	Abzweigung rechts, Bützbergstrasse		16:08	17:18	17:08	16:59
	485	143.0	50.1	Kreisel geradeaus, Bützbergstrasse		16:08	17:19	17:08	16:59
	485	143.1	50.0	Kreisel geradeaus, Bützbergstrasse		16:09	17:19	17:09	16:59
	480	143.3	49.8	Kreisel geradeaus, Bützbergstrasse		16:09	17:19	17:09	17:00
	482	143.6	49.5	Kreisel geradeaus, Bützbergstrasse	Insel	16:09	17:20	17:09	17:00
	474	144.2	48.9	Kreisel geradeaus, Bützbergstrasse		16:10	17:20	17:10	17:01
	474	144.4	48.7	Kreisel links, Zürichstrasse	Verkehrsteiler	16:10	17:21	17:10	17:01
	476	144.9	48.2	Bützberg	Inseln 2x	16:11	17:21	17:11	17:02
	477	145.4	47.7	Kreisel geradeaus, Zürichstrasse	Inseln 2x	16:12	17:22	17:12	17:02
	482	145.9	47.2	Kreisel geradeaus, Bernstrasse	Inseln 9x	16:12	17:23	17:12	17:03
	482	149.5	43.6	Herzogenbuchsee		16:18	17:28	17:18	17:08
	482	149.6	43.5	Kreisel geradeaus, Zürichstrasse	Inseln 5x	16:18	17:28	17:18	17:08
Ⓢ	480	150.4	42.7	Zürichstrasse	Sprint	16:19	17:30	17:19	17:09
	479	150.8	42.3	Kreisel geradeaus, Bernstrasse	Insel	16:19	17:30	17:19	17:10
	475	151.1	42.0	Kreisel geradeaus, Bernstrasse		16:20	17:31	17:20	17:10
	476	151.5	41.6	Oberönz	Insel	16:20	17:31	17:20	17:11
	471	151.9	41.2	Kreisel rechts, Solothurnstrasse		16:21	17:32	17:21	17:11
	485	153.5	39.6	Aeschi		16:23	17:34	17:23	17:13
	509	155.1	38.0	Etziken	Inseln 3x	16:26	17:37	17:26	17:16
	455	157.9	35.2	Subingen	Inseln 3x	16:29	17:41	17:29	17:19
	448	158.7	34.4	Kreisel geradeaus, Luzernstrasse	Insel	16:31	17:42	17:31	17:20
	447	159.8	33.3	Derendingen	Verkehrsteiler 2x & Inseln 4x	16:32	17:43	17:32	17:22
	443	161.3	31.8	Abzweigung rechts, Bahnhofstrasse		16:34	17:46	17:34	17:24
	442	161.6	31.5	Bahnhofstrasse	Bahnübergang/passage à niveau	16:35	17:46	17:35	17:24
	442	161.8	31.3	Luterbachstrasse	Verkehrsteiler 2x	16:35	17:46	17:35	17:24
	442	162.5	30.6	Luterbach	Inseln 2x	16:36	17:47	17:36	17:25
	438	163.9	29.2	Abzweigung rechts, Lachen-Rüti		16:38	17:49	17:38	17:27
	437	164.2	28.9	Kreisel rechts, Jurastrasse	Verkehrsteiler 2x	16:38	17:50	17:38	17:28
	480	166.5	26.6	Abzweigung links, Baselstrasse	passage à niveau	16:41	17:53	17:41	17:31

6. Etappe

Tour de Suisse 2015

Wil - Biel/Bienne, 193.1 km

Donnerstag, 18. Juni 2015 / jeudi le 18 juin 2015

	m.ü.M.	km	km	Ort/Lieu	Werbe- kolonne / Cara- vanne	Stundenmittel/ Moyenne horaire km/h			
						33	35	37	
	481	167.5	25.6	Riedholz	Verkehrsteiler 2x & Inseln 2x	16:43	17:55	17:43	17:32
	477	169.1	24.0	Feldbrunnen St. Niklaus	Verkehrsteiler & Inseln 4x	16:45	17:57	17:45	17:34
	446	169.9	23.2	Solothurn		16:46	17:58	17:46	17:35
	445	170.1	23.0	Baselstrasse	Bahnübergang/passage à niveau	16:46	17:58	17:46	17:35
	445	170.2	22.9	Baselstrasse	Schienen parallel der Fahrbahn	16:46	17:59	17:46	17:35
	452	171.0	22.1	Kreisel rechts, Werkhofstr.	passage à niveau	16:48	18:00	17:48	17:37
	452	171.1	22.0	Werkhofstrasse	Inseln 8x	16:48	18:00	17:48	17:37
	444	171.8	21.3	Abzweigung rechts, Bielstrasse	Inseln 3x	16:49	18:01	17:49	17:38
	444	172.4	20.7	Kreisel geradeaus, Bielstrasse		16:49	18:02	17:49	17:38
	453	173.2	19.9	Bellach	Insel	16:51	18:03	17:51	17:39
	453	173.4	19.7	Kreisel geradeaus, Bielstrasse	Pfosten in Strassenmitte	16:51	18:03	17:51	17:40
	448	173.9	19.2	Kreisel geradeaus, Bielstr.	Verkehrsteiler & Inseln 3x	16:51	18:04	17:51	17:40
	440	174.4	18.7	Bielstrasse	Sprint	16:52	18:04	17:52	17:41
	439	174.7	18.4	Kreisel geradeaus, Bielstrasse	Inseln 2x	16:52	18:05	17:52	17:41
	447	177.3	15.8	Selzach	Verkehrsteiler & Inseln 8x	16:56	18:08	17:56	17:44
	455	179.8	13.3	Bettlach	Inseln 3x	16:59	18:12	17:59	17:48
	458	180.2	12.9	Kreisel geradeaus, Bielstrasse	Insel	17:00	18:13	18:00	17:48
	464	181.1	12.0	Grenchen		17:01	18:14	18:01	17:49
	465	181.2	11.9	Kreisel geradeaus, Solothurnstrasse	Inseln 8x	17:01	18:14	18:01	17:49
	458	181.8	11.3	Kreuzung geradeaus, Solothurnstrasse	Bodenwelle	17:02	18:15	18:02	17:50
	459	182.5	10.6	Kreuzung geradeaus, Bielstrasse	Inseln 6x	17:03	18:16	18:03	17:51
	457	183.5	9.6	Kreisel geradeaus, Bielstrasse	Verkehrsteiler 2x / Insel	17:04	18:17	18:04	17:52
	456	184.0	9.1	Lengnau	Verkehrsteiler / Inseln 6x	17:05	18:18	18:05	17:53
	448	185.1	8.0	Kreisel rechts, Bürenstrasse	Inseln 5x	17:06	18:19	18:06	17:54
	459	186.7	6.4	Pieterlen	Verkehrsteiler & Inseln 2x	17:08	18:21	18:08	17:56
	450	187.6	5.5	Kreisel geradeaus, Hauptstrasse	Inseln 4x	17:09	18:22	18:09	17:57
	447	191.0	2.1	Biel		17:12	18:26	18:12	18:00
	447	191.1	2.0	Kreisel geradeaus, Solothurnstrasse		17:12	18:26	18:12	18:00
	449	191.6	1.5	Kreisel geradeaus, Solothurnstrasse	Insel	17:13	18:26	18:13	18:01
	450	191.9	1.2	Abzweigung rechts, Solothurnstrasse	Inseln 2x	17:13	18:27	18:13	18:01
	450	192.5	0.6	Abzweigung links, Solothurnstrasse		17:14	18:27	18:14	18:02
	450	193.1	0.0	Biel - Ziel - Stade de Bienne		17:15	18:28	18:15	18:02