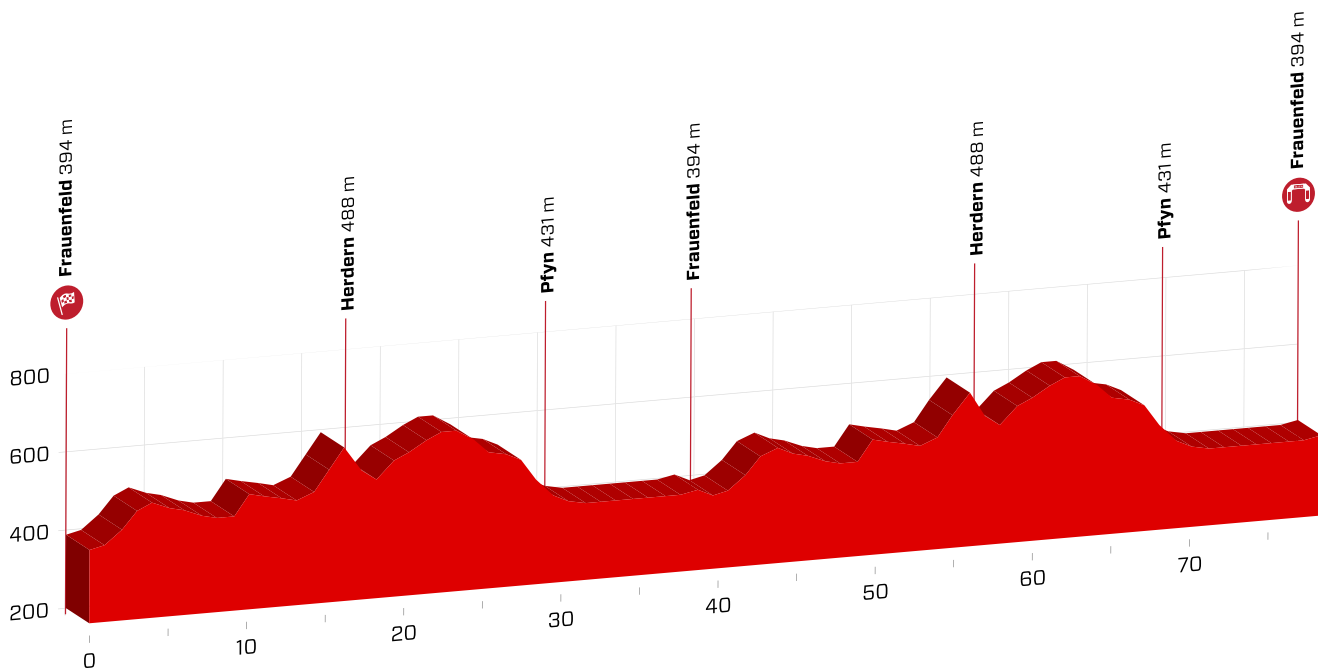


## 2. Etappe

Tour de Suisse Challenge 2018

Frauenfeld - Frauenfeld, 78.0 km

Sonntag, 10. Juni 2018 / dimanche le 10 juin 2018



Steigung/montée ▲ 980 m

Gesamtzeit/ Temps prévu 2 h

Gefälle/descente ▼ 980 m

Stundenmittel/ Moyenne horaire 39 km/h

m ü. M.	km	km	Ort/ Lieu	Stundenmittel/ Moyenne km/h	
				22	39
394	0.0	78.0	Start Allmend Frauenfeld	8:45	8:45
394	0.3	77.7	Abzweigung rechts, Militärstrasse	8:45	8:45
395	0.5	77.5	Abzweigung links, Militärstrasse	Insel	8:45
398	0.7	77.3	Frauenfeld	8:46	8:46
400	0.8	77.2	Abzweigung rechts, Thurstrasse	Inseln 2x	8:46
395	1.8	76.2	Kreisel geradeaus, Thurstrasse	8:47	8:47
390	2.0	76.0	Abzweigung rechts, Weststrasse	8:48	8:47
416	3.4	74.6	Abzweigung links, Dorfstrasse	8:52	8:48
416	3.5	74.5	Warth	8:52	8:48
454	4.3	73.7	Abzweigung links, Dorfstrasse	8:54	8:49
475	4.7	73.3	Hauptstrasse	8:55	8:50
477	7.5	70.5	Buch b. Frauenfeld	9:03	8:54
444	9.8	68.2	Uerschhausen	9:09	8:58
444	9.9	68.1	Abzweigung rechts, Uerschhauserstrasse	9:10	8:58
493	11.6	66.4	Abzweigung rechts, Hüttwilerstrasse	Inseln 2x	9:14
485	12.5	65.5	Hüttwilerstrasse	9:17	9:02
469	15.0	63.0	Hüttwilen	9:23	9:06
454	15.6	62.4	Abzweigung links, Dorfstrasse	9:25	9:07
475	15.9	62.1	Kreuzung geradeaus, Dorfstrasse	9:26	9:07
588	17.4	60.6	Kalchrain	9:30	9:09
590	17.5	60.5	Abzweigung rechts, Frauenfelderstrasse	9:30	9:09
523	18.8	59.2	Herdern	9:34	9:11
498	19.1	58.9	Abzweigung links, Frauenfelderstrasse	9:35	9:12
506	19.3	58.7	Abzweigung links, Steckbornerstrasse	9:35	9:12

## 2. Etappe

Tour de Suisse Challenge 2018

Frauenfeld - Frauenfeld, 78.0 km

Sonntag, 10. Juni 2018 / dimanche le 10 juin 2018



m ü. M.	km	km	Ort/ Lieu	Strecken- sicherung	Stundenmittel/ Moyenne km/h	
					22	39
548	21.6	56.4	Kreisel links, Sonnenbühl		9:41	9:16
583	22.5	55.5	Abzweigung rechts,		9:44	9:17
591	23.0	55.0	Kreuzung geradeaus,		9:45	9:18
612	23.6	54.4	Abzweigung links, Gundelharterstrasse		9:47	9:19
606	24.8	53.2	Gundelhart		9:50	9:21
 606	24.9	53.1	Abzweigung rechts, Gundelharterstr.	enge Durchfahrt	9:50	9:21
 573	26.2	51.8	Gundelharterstrasse	Bodenwellen 2x	9:54	9:23
541	26.7	51.3	Abzweigung rechts, Hauptstrasse		9:55	9:24
524	28.4	49.6	Dettighofen	Insel	10:00	9:26
431	30.5	47.5	Pfyn		10:06	9:29
401	31.5	46.5	Abzweigung rechts, Hauptstrasse	Inseln 2x	10:08	9:31
399	32.7	45.3	Felben-Wellhausen		10:12	9:33
395	34.5	43.5	Abzweigung rechts, Römerstrasse	Insel	10:17	9:36
392	35.4	42.6	Frauenfeld		10:19	9:37
391	36.0	42.0	Kreuzung geradeaus, Juchstrasse		10:21	9:38
399	37.0	41.0	Abzweigung rechts, Langdorfstrasse		10:23	9:39
397	37.2	40.8	Abzweigung rechts, Waffenplatzstrasse		10:24	9:40
393	37.6	40.4	Abzweigung links, Waffenplatzstrasse		10:25	9:40
391	37.9	40.1	Abzweigung links, Allmend		10:26	9:41
394	39.0	39.0	1. Zieldurchfahrt		10:29	9:43
394	39.3	38.7	Abzweigung rechts, Militärstrasse		10:30	9:43
395	39.5	38.5	Abzweigung links, Militärstrasse	Insel	10:30	9:43
398	39.7	38.3	Frauenfeld		10:31	9:44
400	39.8	38.2	Abzweigung rechts, Thurstrasse	Inseln 2x	10:31	9:44
395	40.8	37.2	Kreisel geradeaus, Thurstrasse		10:34	9:45
390	41.0	37.0	Abzweigung rechts, Weststrasse		10:34	9:46
390	41.4	36.6	Weststrasse		10:35	9:46
416	42.4	35.6	Abzweigung links, Dorfstrasse		10:38	9:48
416	42.5	35.5	Warth		10:38	9:48
454	43.3	34.7	Abzweigung links, Dorfstrasse		10:41	9:49
475	43.7	34.3	Hauptstrasse		10:42	9:50
477	46.5	31.5	Buch b. Frauenfeld		10:49	9:54
444	48.8	29.2	Uerschhausen		10:56	9:58
444	48.9	29.1	Abzweigung rechts, Uerschhauserstrasse		10:56	9:58
493	50.6	27.4	Abzweigung rechts, Hüttwilerstrasse	Inseln 2x	11:01	10:00
485	51.5	26.5	Hüttwilerstrasse		11:03	10:02
469	54.0	24.0	Hüttwilen		11:10	10:06
454	54.6	23.4	Abzweigung links, Dorfstrasse		11:11	10:07
475	54.9	23.1	Kreuzung geradeaus, Dorfstrasse		11:12	10:07
588	56.4	21.6	Kalchrain		11:16	10:09
590	56.5	21.5	Abzweigung rechts, Frauenfelderstrasse		11:17	10:09
523	57.8	20.2	Herdern		11:20	10:11
498	58.1	19.9	Abzweigung links, Frauenfelderstrasse		11:21	10:12
506	58.3	19.7	Abzweigung links, Steckbornerstrasse		11:22	10:12
548	60.6	17.4	Kreisel links, Sonnenbühl		11:28	10:16
583	61.5	16.5	Abzweigung rechts,		11:30	10:17
591	62.0	16.0	Kreuzung geradeaus,		11:32	10:18

## 2. Etappe

Tour de Suisse Challenge 2018

Frauenfeld - Frauenfeld, 78.0 km

Sonntag, 10. Juni 2018 / dimanche le 10 juin 2018

m ü. M.	km	km	Ort/Lieu	Strecken- sicherung	Stundenmittel/ Moyenne km/h	
					22	39
612	62.6	15.4	Abzweigung links, Gundelharterstrasse		11:33	10:19
606	63.8	14.2	Gundelhart		11:37	10:21
	606	63.9	Abzweigung rechts, Gundelharterstr.	enge Durchfahrt	11:37	10:21
	573	65.2	Gundelharterstrasse	Bodenwellen 2x	11:40	10:23
	541	65.7	Abzweigung rechts, Hauptstrasse		11:42	10:24
	524	67.4	Dettighofen	Insel	11:46	10:26
	431	69.5	Pfyn		11:52	10:29
	401	70.5	Abzweigung rechts, Hauptstrasse	Inseln 2x	11:55	10:31
	399	71.7	Felben-Wellhausen		11:58	10:33
	395	73.5	Abzweigung rechts, Römerstrasse	Insel	12:03	10:36
	392	74.4	Frauenfeld		12:05	10:37
	391	75.0	Kreuzung geradeaus, Juchstrasse		12:07	10:38
	399	76.0	Abzweigung rechts, Langdorfstrasse		12:10	10:39
	397	76.2	Abzweigung rechts, Waffenplatzstrasse		12:10	10:40
	393	76.6	Abzweigung links, Waffenplatzstrasse		12:11	10:40
	391	76.9	Abzweigung links, Allmend		12:12	10:41
	394	78.0	Ziel - Allmend - Frauenfeld		12:15	10:43