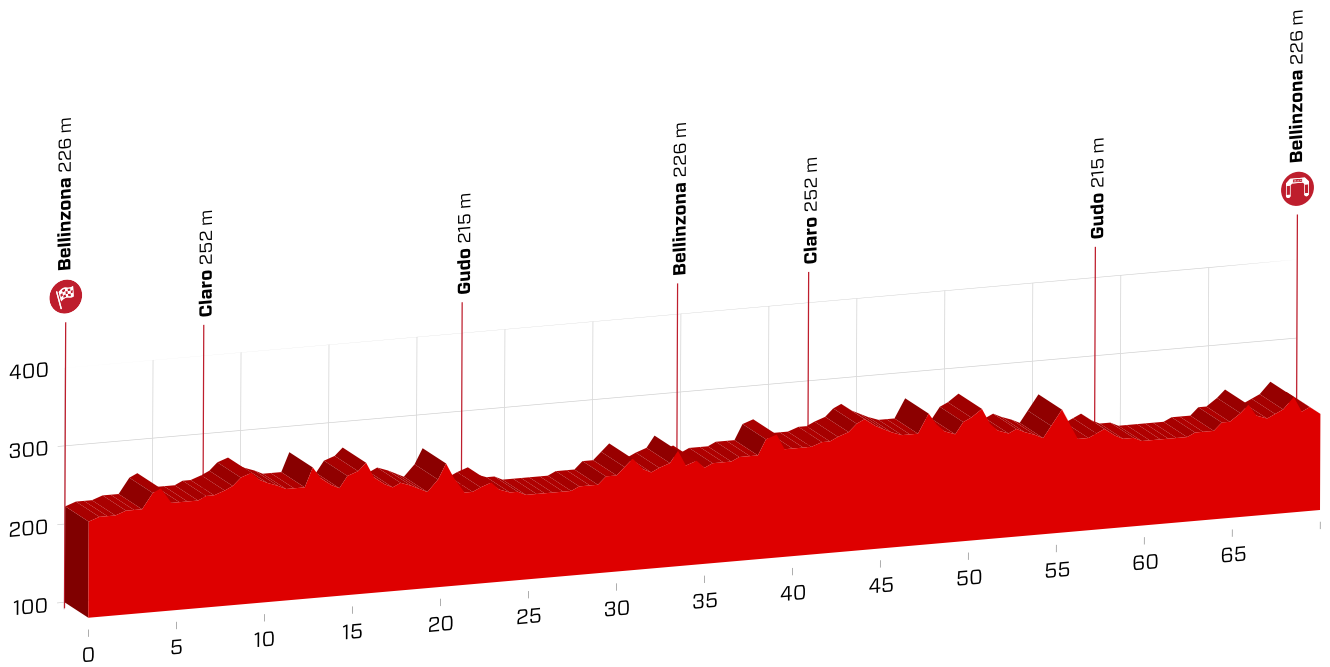


3. Etappe

Tour de Suisse Challenge 2018

Bellinzona - Bellinzona, 69.0 km

Sonntag, 17. Juni 2018 / dimanche le 17 juin 2018



Steigung / montée ▲ 558 m

Gesamtzeit / Temps prévu 1 h 45 min

Gefälle / descente ▼ 558 m

Stundenmittel / Moyenne horaire 40 km/h








m ü. M.	km	km	Ort / Lieu	Stundenmittel / Moyenne km/h	
				40	22
226	0.0	69.0	Via Henri Guisan	8:30	8:30
226	0.1	68.9	Abzweigung links, Viale Giuseppe Motta	8:31	8:31
227	0.7	68.3	Abzweigung rechts, Via Pizzo di Claro	8:32	8:33
232	2.1	66.9	Kreisel rechts, Via al Maglio	8:34	8:37
231	2.4	66.6	Abzweigung links, Via San Gottardo	Inseln 4x	8:35 8:38
236	2.9	66.1	Abzweigung rechts, Via Molinazzo	8:35	8:39
239	3.1	65.9	Abzweigung links, Via alla Rotonda	8:36	8:39
255	3.5	65.5	Abzweigung rechts, Via Traversagna	8:36	8:41
259	3.6	65.4	Abzweigung links, Via Rotondello	8:36	8:41
265	3.8	65.2	Abzweigung links, Via Motto della Croce	8:37	8:41
249	4.0	65.0	Abzweigung rechts, Via Cantonale	8:37	8:42
244	4.3	64.7	Castione	8:37	8:43
240	4.5	64.5	Kreisel rechts, Via Bellinzona	8:37	8:43
240	4.7	64.3	Abzweigung links, Via Prati die Mulini	8:38	8:43
ttt	240	4.9	Abzweigung rechts, Via delle Scuole	Gleis	8:38 8:44
240	5.0	64.0	Abzweigung links, Via della Chiesa	8:38	8:44
240	5.3	63.7	Abzweigung links, Via Campagnora	8:39	8:45
!	239	5.7	Abzweigung rechts, Via S. Gottardo	Verkehrsteiler 2x	8:39 8:45
252	7.6	61.4	Claro	Inseln 2x	8:42 8:52
268	9.1	59.9	Kreisel links, Ponton	8:45	8:56
255	10.0	59.0	Abzweigung links, El Stradon	Insel	8:46 8:58
266	12.4	56.6	Gnosca	8:50	9:05
!	259	12.8	Via Cantonale	Bodenwellen 2x & Insel	8:50 9:06
243	14.1	54.9	Gorduno	8:52	9:09

3. Etappe

Tour de Suisse Challenge 2018

Bellinzona – Bellinzona, 69.0 km

Sonntag, 17. Juni 2018 / dimanche le 17 juin 2018

	m ü. M.	km	km	Ort/ Lieu		Stundenmittel/ Moyenne km/h	
						40	22
	256	14.5	54.5	Kreisel geradeaus, Via Cantonale	Inseln 2x	8:53	9:11
	267	15.1	53.9	Abzweigung rechts, Via Galbisio		8:54	9:12
	271	15.2	53.8	Gabbisio	Bodenwellen 4x	8:54	9:12
	267	15.5	53.5	Via Galbisio	Strassenverengungen rechts	8:54	9:13
	231	16.7	52.3	Carasso	Insel	8:56	9:17
	241	17.6	51.4	Kreisel geradeaus, Via Birreria	Insel	8:57	9:19
	229	19.0	50.0	Abzweigung rechts, El Stradon		9:00	9:23
	230	19.1	49.9	Monte Carasso	Inseln 4x	9:00	9:23
	260	20.2	48.8	Sementina	Inseln 5x	9:01	9:26
	215	23.7	45.3	Gudo		9:07	9:36
	212	23.9	45.1	Abzweigung links, Via Stradonino	Inseln 2x	9:07	9:36
	212	24.3	44.7	Malpensada	Insel	9:07	9:37
	207	24.8	44.2	Curtoni, Via Stradonino		9:08	9:39
	208	25.7	43.3	Abzweigung links, Via Curtone		9:10	9:41
	220	28.9	40.1	Giubiasco		9:14	9:50
	222	29.2	39.8	Abzweigung rechts, Via del Piano		9:15	9:51
	223	29.6	39.4	Abzweigung rechts, Via al Ticino		9:15	9:52
	224	29.8	39.2	Abzweigung links, Viale Stazione		9:16	9:52
	224	30.0	39.0	Viale Stazione	Pfosten in Strassenmitte	9:16	9:53
	230	30.1	38.9	Abzweigung rechts, Viale Stazione		9:16	9:53
	235	30.4	38.6	Kreisel gerade., V. Stazione	Pfosten in Strassenm.	9:17	9:54
	235	30.6	38.4	Kreisel links, Via Bellinzona	Pfosten in Strassenm.	9:17	9:54
	229	31.3	37.7	Abzweigung rechts,		9:18	9:56
	228	31.5	37.5	Abzweigung links, Viale C. Olgiati	Inseln 6x	9:18	9:57
	235	32.3	36.7	Abzweigung rechts, Via Federico Pedotti		9:20	10:00
	236	32.5	36.5	Abzweigung rechts, Via S. Biagio		9:20	10:01
	248	32.7	36.3	Abzweigung links, Via Ravecchia		9:21	10:01
	250	33.2	35.8	Via Ravecchia	Durchfahrts Höhe 2.7 m	9:21	10:02
	229	33.6	35.4	Abzweigung rechts, Via Camminata		9:21	10:03
	229	33.7	35.3	Abzweigung rechts, Via Nosetto		9:22	10:03
	232	34.1	34.9	Abzweigung links, Via C. Pellandini		9:22	10:04
	227	34.3	34.7	Abzweigung rechts, Via Henri Guisan		9:22	10:05
	226	34.5	34.5	1. Zieldurchfahrt		9:23	10:05
	226	34.6	34.4	Abzweigung links, Viale Giuseppe Motta		9:23	10:05
	227	35.2	33.8	Abzweigung rechts, Via Pizzo di Claro		9:24	10:07
	232	36.6	32.4	Kreisel rechts, Via al Maglio		9:26	10:11
	231	36.9	32.1	Abzweigung links, Via San Gottardo	Inseln 4x	9:26	10:12
	236	37.4	31.6	Abzweigung rechts, Via Molinazzo		9:27	10:13
	239	37.6	31.4	Abzweigung links, Via alla Rotonda		9:27	10:14
	255	38.0	31.0	Abzweigung rechts, Via Traversagna		9:28	10:15
	259	38.1	30.9	Abzweigung links, Via Rotondello		9:28	10:15
	265	38.3	30.7	Abzweigung links, Via Motto della Croce		9:28	10:15
	249	38.5	30.5	Abzweigung rechts, Via Cantonale		9:29	10:16
	244	38.8	30.2	Castione		9:29	10:17
	240	39.0	30.0	Kreisel rechts, Via Bellinzona		9:29	10:17
	240	39.2	29.8	Abzweigung links, Via Prati die Mulini		9:29	10:17
	240	39.4	29.6	Abzweigung rechts, Via delle Scuole	Gleis	9:30	10:17

3. Etappe

Tour de Suisse Challenge 2018

Bellinzona – Bellinzona, 69.0 km

Sonntag, 17. Juni 2018 / dimanche le 17 juin 2018

m ü. M.	km	km	Ort/ Lieu	Stundenmittel/ Moyenne km/h			
				40	22		
	240	39.5	29.5	Abzweigung links, Via della Chiesa	9:30	10:18	
	240	39.8	29.2	Abzweigung links, Via Campagnora	9:30	10:18	
	239	40.2	28.8	Abzweigung rechts, Via S. Gottardo	Verkehrsteiler 2x	9:30	10:19
	252	42.1	26.9	Claro	Inseln 2x	9:34	10:26
	268	43.6	25.4	Kreisel links, Ponton		9:36	10:30
	255	44.5	24.5	Abzweigung links, El Stradon	Insel	9:38	10:32
	266	46.9	22.1	Gnosca		9:41	10:39
	259	47.3	21.7	Via Cantonale	Bodenwellen 2x & Insel	9:42	10:40
	243	48.6	20.4	Gorduno		9:44	10:44
	256	49.0	20.0	Kreisel geradeaus, Via Cantonale	Inseln 2x	9:45	10:45
	267	49.6	19.4	Abzweigung rechts, Via Galbisio		9:45	10:46
	271	49.7	19.3	Gabbisio	Bodenwellen 4x	9:46	10:47
	267	50.0	19.0	Via Galbisio	Strassenverengungen rechts	9:46	10:47
	231	51.2	17.8	Carasso	Insel	9:48	10:51
	241	52.1	16.9	Kreisel geradeaus, Via Birreria	Insel	9:49	10:53
	229	53.5	15.5	Abzweigung rechts, El Stradon		9:51	10:57
	230	53.6	15.4	Monte Carasso	Inseln 4x	9:51	10:57
	260	54.7	14.3	Sementina	Inseln 5x	9:53	11:00
	215	58.2	10.8	Gudo		9:58	11:10
	212	58.4	10.6	Abzweigung links, Via Stradonino	Inseln 2x	9:59	11:10
	212	58.8	10.2	Malpensada	Insel	9:59	11:11
	207	59.3	9.7	Curtoni, Via Stradonino		10:00	11:13
	208	60.2	8.8	Abzweigung links, Via Curtone		10:01	11:15
	220	63.4	5.6	Giubiasco		10:06	11:24
	222	63.7	5.3	Abzweigung rechts, Via del Piano		10:07	11:25
	223	64.1	4.9	Abzweigung rechts, Via al Ticino		10:07	11:26
	224	64.3	4.7	Abzweigung links, Viale Stazione		10:07	11:26
	224	64.5	4.5	Viale Stazione	Pfosten in Strassenmitte	10:08	11:27
	230	64.6	4.4	Abzweigung rechts, Viale Stazione		10:08	11:27
	235	64.9	4.1	Kreisel gerade., V. Stazione	Pfosten in Strassenmitte	10:08	11:28
	235	65.1	3.9	Kreisel links, Via Bellinzona	Pfosten in Strassenmitte	10:09	11:29
	229	65.8	3.2	Abzweigung rechts, Viale C. Olgiati		10:10	11:30
	228	66.0	3.0	Abzweigung links, Viale C. Olgiati	Inseln 6x	10:10	11:31
	235	66.8	2.2	Abzweigung rechts, Via Federico Pedotti		10:12	11:34
	236	67.0	2.0	Abzweigung rechts, Via S. Biagio		10:12	11:35
	248	67.5	1.5	Abzweigung links, Via Ravecchia		10:12	11:35
	250	67.7	1.3	Via Ravecchia	Durchfahrtshöhe 2.7 m	10:13	11:36
	229	68.1	0.9	Abzweigung rechts, Via Camminata		10:13	11:37
	229	68.2	0.8	Abzweigung rechts, Via Nosetto		10:13	11:37
	232	68.6	0.4	Abzweigung links, Via C. Pellandini		10:14	11:38
	227	68.8	0.2	Abzweigung rechts, Via Henri Guisan		10:14	11:39
	226	69.0	0.0	Bellinzona – Ziel		10:15	11:39