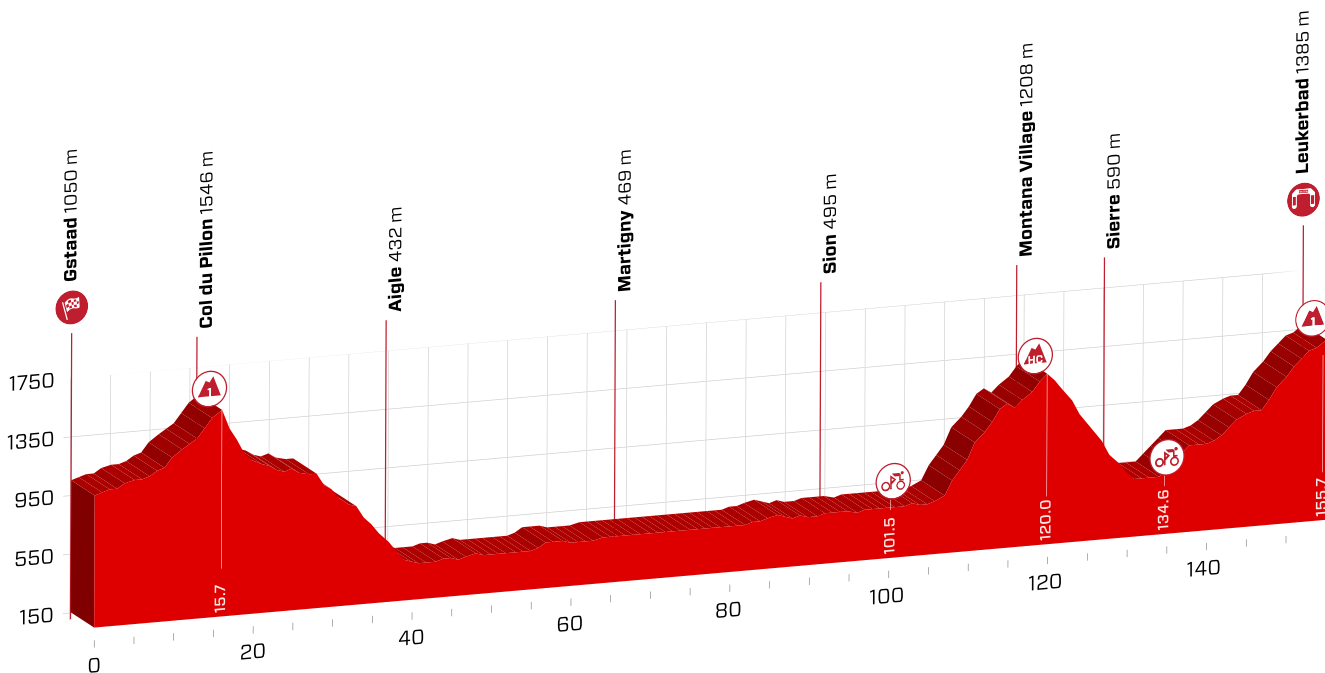


5. Etappe

Tour de Suisse 2018

Gstaad - Leukerbad, 155.7 km

Mittwoch, 13. Juni 2018 / mercredi le 13 juin 2018



Steigung / montée ▲ 2580 m Gesamtzeit / Temps prévu 4 h
 Gefälle / descente ▼ 2252 m Stundenmittel / Moyenne horaire 39 km/h













m ü. M.	km	km	Ort / Lieu	Werbe- kolonne / Car- vanne	⊙ Stundenmittel/ Moyenne horaire	km/h	km/h
					37	39	41
		1.5	Neutralisation	Untergstaadstrasse - Promenade - Lauenenstrasse - Gsteigstrasse	12:15	13:15	13:15
1056	0.0	155.7	Gsteigstrasse, Talstation Höhi Wispele		12:20	13:20	13:20
1126	4.9	150.8	Feutersoey	Inseln 2x	12:27	13:27	13:26
1180	8.6	147.1	Gsteig	Insel	12:32	13:32	13:31
1190	9.0	146.7	Pillonstrasse	Beginn Bergpreis	12:32	13:33	13:32
1546	15.7	140.0	Col du Pillon	Arosa powered by P&I Bergpreis	12:48	13:49	13:46
1280	19.0	136.7	Les Diablerets		12:51	13:52	13:49
1165	22.0	133.7	Vers l'Eglise		12:54	13:56	13:52
1110	24.1	131.6	Le Rosex		12:56	13:58	13:54
1080	27.9	127.8	Abzweigung links, La Combaz		13:01	14:03	13:59
432	39.2	116.5	Aigle		13:12	14:15	14:10
⚓	432	39.3	Av. des Ormonts	Bahnü. & Gleis parallel zur Strecke	13:12	14:15	14:10
	427	39.4	Abzweigung rechts, Av. Des Glariers	Insel	13:13	14:15	14:10
	418	39.5	Kreisel rechts, Av. Des Glariers		13:13	14:15	14:10
	416	39.8	Abzweigung links, Av. Des Glariers	Insel	13:13	14:16	14:10
	404	40.8	Kreisel rechts, Route d'Evian	Insel 2x	13:14	14:17	14:12
	399	41.2	Abzweigung links, Route de Transit	Insel	13:15	14:18	14:12
⚓	421	44.0	Kreisel geradeaus, Hauptstrasse	Bahnübergang	13:19	14:22	14:16
⚠	415	45.7	Kreisel geradeaus, Hauptstrasse	Verkehrsteiler	13:21	14:25	14:18
⚓	415	49.7	Kreisel ger., Rte du G. St. Bernard	Bahnübergang	13:27	14:31	14:24
	409	50.3	Kreisel geradeaus, Route de Saint Maurice		13:28	14:32	14:25
	409	50.7	Kreisel geradeaus, Route de Lavey		13:29	14:32	14:25
	417	53.7	Kreisel geradeaus, Route du Léman		13:33	14:37	14:29
	417	54.7	Kreisel rechts, Route de la Cimenterie		13:34	14:38	14:31

5. Etappe

Tour de Suisse 2018

Gstaad - Leukerbad, 155.7 km

Mittwoch, 13. Juni 2018 / mercredi le 13 juin 2018





	m ü. M.	km	km	Ort/ Lieu	Werbe- kolonne / Cara- vanne	Stundenmittel/ Moyenne horaire km/h			
						 37	39	41	
	450	59.9	95.8	Kreisel geradeaus, Route Cantonale		13:42	14:46	14:42	14:38
	453	62.9	92.8	Vernayaz		13:46	14:51	14:46	14:42
	469	67.2	88.5	Martigny	Inseln 3x & Verkehrsteiler	13:52	14:57	14:52	14:47
	472	68.4	87.3	Kreisel ger., Rue du Léman	Bäume in Strassenmitte	13:54	14:59	14:54	14:49
	472	68.6	87.1	Kreisel ger., Rue du Léman	Bäume in Strassenmitte	13:54	14:59	14:54	14:49
	472	68.8	86.9	Kreisel links, Rue du Simplon	Inseln 6x	13:54	14:59	14:54	14:50
	468	69.3	86.4	Kreisel ger., Rue du Simplon	Inseln 3x & Verkehrst.	13:55	15:00	14:55	14:50
	465	70.6	85.1	Kreisel ger., Route Cantonale		13:57	15:02	14:57	14:52
	464	72.4	83.3	Charrat	Inseln 3x & Verkehrsteiler	13:59	15:04	14:59	14:54
	468	76.7	79.0	Saxon	Inseln 7x	14:05	15:11	15:05	15:00
	470	77.2	78.5	Kreisel geradeaus, Route de Léman		14:06	15:11	15:06	15:01
	473	81.4	74.3	Abzweigung rechts, Route Cantonale		14:12	15:18	15:12	15:06
	474	81.7	74.0	Riddes	Insel	14:12	15:18	15:12	15:07
	480	83.4	72.3	Kreisel geradeaus, Digue du Rhone		14:14	15:21	15:14	15:09
	500	84.6	71.1	Kreisel rechts, Route Cantonale		14:16	15:22	15:16	15:11
	495	87.0	68.7	Ardon		14:20	15:26	15:20	15:14
	495	87.1	68.6	Kreisel geradeaus, Route Cantonale	Inseln 9x	14:20	15:27	15:20	15:14
	495	87.2	68.5	Route Cantonale	Verpflegung	14:20	15:27	15:20	15:14
	503	88.4	67.3	Magnot	Inseln 6x	14:22	15:29	15:22	15:16
	490	89.6	66.1	Vétroz	Inseln 5x	14:24	15:30	15:24	15:18
	500	91.7	64.0	Plan-Conthey		14:27	15:33	15:27	15:20
	500	91.8	63.9	Kreisel geradeaus, Route Cantonale		14:27	15:34	15:27	15:21
	500	92.0	63.7	Kreisel geradeaus, Route Cantonale	Inseln 2x	14:27	15:34	15:27	15:21
	504	92.5	63.2	Kreisel geradeaus, Route Cantonale	Inseln 2x	14:28	15:35	15:28	15:22
	508	93.2	62.5	Pont de la Morge	Verkehrsteiler & Inseln 3x	14:29	15:36	15:29	15:23
	495	94.9	60.8	Sion	Verkehrsteiler	14:31	15:38	15:31	15:25
	491	95.8	59.9	Kreuzung ger., Ave. De France	Verkehrsteiler 2x	14:32	15:40	15:32	15:26
	493	96.6	59.1	Kreisel geradeaus, Avenue de France		14:34	15:41	15:34	15:27
	500	96.8	58.9	Kreisel geradeaus, Avenue de France		14:34	15:41	15:34	15:27
	500	96.9	58.8	Kreuzung geradeaus, Avenue de Tourbillon		14:34	15:41	15:34	15:28
	502	97.2	58.5	Kreisel geradeaus, Hauptstrasse Nr. 9		14:35	15:42	15:35	15:28
	504	97.3	58.4	Kreuzung geradeaus, Hauptstrasse Nr. 9	Inseln 2x	14:35	15:42	15:35	15:28
	501	97.6	58.1	Kreisel geradeaus, Hauptstrasse Nr. 9	Verkehrsteiler	14:35	15:42	15:35	15:29
	497	98.0	57.7	Kreisel geradeaus, Hauptstrasse Nr. 9		14:36	15:43	15:36	15:29
	502	98.6	57.1	Kreisel geradeaus, Hauptstrasse Nr. 9		14:37	15:44	15:37	15:30
	505	101.5	54.2	Route d'Italie	Search.ch Sprint	14:41	15:48	15:41	15:34
	505	101.6	54.1	Uvrier		14:41	15:48	15:41	15:34
	507	101.9	53.8	Kreisel geradeaus, Route d'Italie	Insel	14:41	15:49	15:41	15:34
	516	102.4	53.3	St. Léonard	Inseln 4x	14:42	15:49	15:42	15:35
	518	106.0	49.7	Granges		14:47	15:55	15:47	15:40
	518	106.1	49.6	Abzweigung links, Route Cantonale	Beginn Bergpreis	14:47	15:55	15:47	15:40
	527	106.3	49.4	Abzweigung links, Route de Granges		14:47	15:55	15:47	15:40
	625	107.0	48.7	Start TV-Liveübertragung auf SRF		14:50	15:58	15:50	15:43
	625	107.6	48.1	Vaas		14:51	15:59	15:51	15:44
	718	108.8	46.9	Flanthey		14:55	16:03	15:55	15:47
	762	109.5	46.2	Chelin		14:56	16:05	15:56	15:49
	1121	114.1	41.6	Lens		15:10	16:19	16:10	16:01

5. Etappe

Tour de Suisse 2018

Gstaad - Leukerbad, 155.7 km

Mittwoch, 13. Juni 2018 / mercredi le 13 juin 2018

m ü. M.	km	km	Ort/Lieu	Werbe- kolonne /Cara- vanne	Stundenmittel/ Moyenne horaire km/h			
					37	39	41	
1138	114.4	41.3	Abzweigung rechts, Rue Principale		15:10	16:19	16:10	16:02
1151	114.6	41.1	Abzweigung rechts, Route de Chermignon		15:11	16:20	16:11	16:02
1102	116.0	39.7	Kreisel links, Route Cantonale	Insel	15:12	16:22	16:12	16:04
1130	116.4	39.3	Chermignon d'en Haut	Inseln 2x	15:13	16:23	16:13	16:05
1208	118.1	37.6	Montana Village	Inseln 2x	15:17	16:27	16:17	16:09
1251	118.9	36.8	Abzweigung rechts, Route de Bluche		15:19	16:29	16:19	16:10
 1300	120.0	35.7	Route de Chermoran	Arosa powered by P&I Bergpreis	15:22	16:32	16:22	16:13
1300	120.1	35.6	Bluche		15:22	16:32	16:22	16:13
1295	120.2	35.5	Abzweigung rechts, Route Cantonale	Inseln 2x	15:22	16:32	16:22	16:13
1146	122.5	33.2	Mollens	Insel	15:24	16:34	16:24	16:15
985	124.6	31.1	Conzor		15:26	16:36	16:26	16:17
869	126.2	29.5	Ventonez	Insel	15:28	16:38	16:28	16:19
711	128.3	27.4	Veyras	Inseln 2x	15:30	16:40	16:30	16:21
650	129.0	26.7	Kreisel geradeaus, Route de Montana	Inseln 3x	15:30	16:41	16:30	16:21
590	130.0	25.7	Sierre	Inseln 6x	15:31	16:42	16:31	16:22
551	130.8	24.9	Kreisel links, Avenue des Ecoles	Inseln 7x	15:32	16:43	16:32	16:23
538	131.7	24.0	Kreisel geradeaus, Route du Simplon	Insel	15:34	16:44	16:34	16:24
550	132.3	23.4	Kreisel rechts, Hauptstrasse Nr. 9		15:34	16:45	16:34	16:25
548	132.4	23.3	Kreisel links, Route de la Gemmi	Inseln 2x	15:35	16:45	16:35	16:25
555	134.1	21.6	Kreisel links, Gemmistrasse		15:37	16:48	16:37	16:27
 555	134.6	21.1	Gemmistrasse	Search.ch Sprint	15:38	16:49	16:38	16:28
580	134.7	21.0	Salgesch		15:38	16:49	16:38	16:28
591	135.0	20.7	Abzweigung rechts, Krichstrasse		15:39	16:49	16:39	16:29
590	135.1	20.6	Abzweigung links, Klareistrasse		15:39	16:49	16:39	16:29
610	136.0	19.7	Abzweigung links, Varenstrasse		15:40	16:51	16:40	16:30
745	138.8	16.9	Varen		15:46	16:57	16:46	16:36
 734	141.0	14.7	Leuk Stadt	Verkehrsteiler & Inseln 2x	15:49	17:00	16:49	16:39
734	141.1	14.6	Abzweigung links, Umfahrungsstr.	Beginn Bergpreis	15:49	17:01	16:49	16:39
954	147.7	8.0	Rumeling		16:01	17:12	17:01	16:50
1134	150.5	5.2	Inden		16:08	17:20	17:08	16:56
1329	155.0	0.7	Leukerbad		16:18	17:31	17:18	17:06
1350	155.3	0.4	Kreisel geradeaus, Kantonsstrasse		16:19	17:32	17:19	17:07
 1385	155.7	0.0	Ziel - Leukerbad	Arosa powered by P&I Bergpreis	16:20	17:32	17:20	17:08