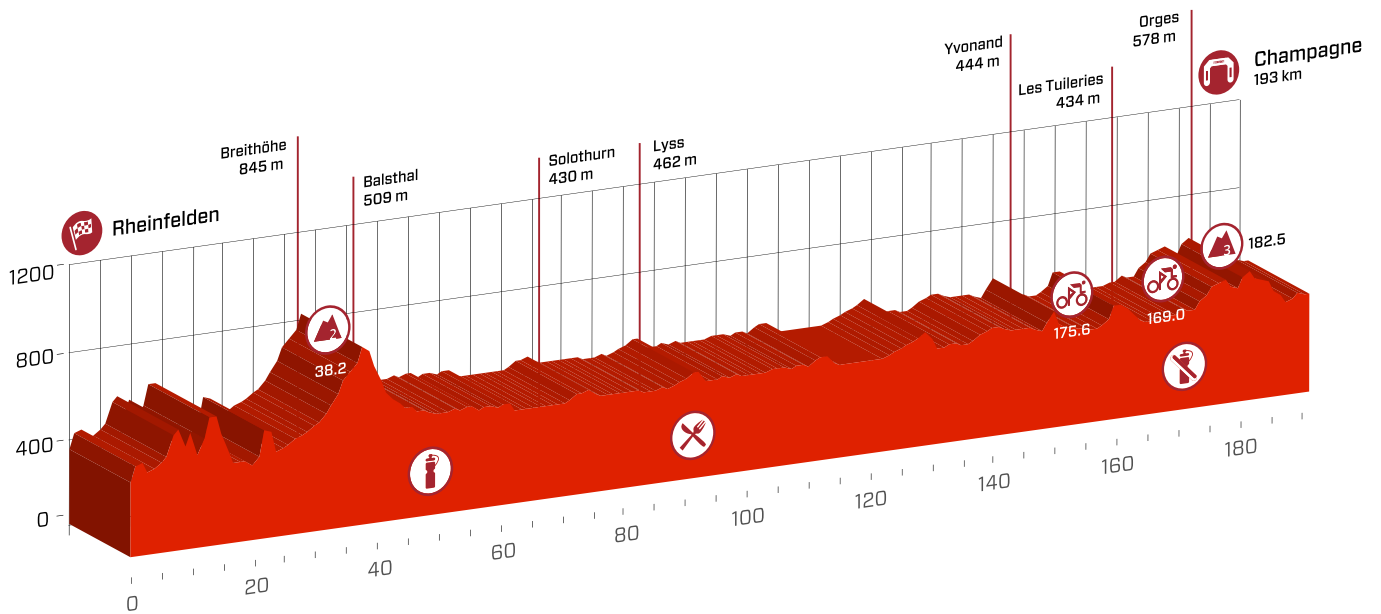


4. Etappe

Tour de Suisse 2016

Rheinfelden - Champagne, 193 km

Dienstag, 14. Juni 2016 / mardi le 14 juin 2016



Steigung / montée ▲1912 m

Gesamtzeit / Temps prévu

4 h 30 min

Gefälle / descente ▼1808 m

Stundenmittel / Moyenne horaire

43 km/h








m ü. M.	km	km	Ort / Lieu	Werbe- kolonne / Cara- vanne	Stundenmittel / Moyenne horaire km/h			
				41	43	45		
	Neutralisation 5.3 Km		Bahnhofstrasse - Marktgasse - Geissgasse - Zollrain - Zürcherstr. - Landstrasse - Wallstrasse - Maispracherstr.	11:38	12:38	12:38	12:38	
345	0.0	193.0	Maispracherstrasse	11:50	12:50	12:50	12:50	
393	3.0	190.0	Maisprach	11:54	12:54	12:54	12:54	
417	15.5	177.5	Sissach	12:10	13:11	13:10	13:09	
364	18.5	174.5	Itingen	12:14	13:15	13:14	13:13	
414	25.8	167.2	Hölstein	12:25	13:27	13:25	13:24	
⚓	425	26.7	166.3	Hauptstrasse				
			Bahnübergang/passage à niveau	12:27	13:28	13:27	13:25	
⚓	465	28.4	164.6	Niederdorf				
			Hauptstrasse	12:29	13:31	13:29	13:27	
⚓	483	30.0	163.0	Hauptstrasse				
			Bahnübergang/passage à niveau	12:32	13:34	13:32	13:30	
⚓	526	31.8	161.2	Waldenburg				
⚓	845	38.2	154.8	Bachtalenstrasse				
			Davos Klosters powered by P&I Bergpreis	12:47	13:49	13:47	13:44	
⚓	612	41.7	151.3	Mümliswil				
				12:50	13:53	13:50	13:47	
⚓	509	45.4	147.6	Balsthal				
				12:54	13:58	13:54	13:52	
⚓	484	47.8	145.2	Solothurnerstrasse				
			Bahnübergang/passage à niveau	12:58	14:01	13:58	13:55	
⚓	472	49.6	143.4	Abzweigung rechts, Aeussere Klus				
			Bahnübergang	13:00	14:04	14:00	13:57	
⚓	468	50.5	142.5	Densingen				
				13:02	14:05	14:02	13:58	
⚓	464	51.8	141.2	Niederbipp				
				13:03	14:07	14:03	14:00	
⚓	474	54.7	138.3	Oberbipp				
				13:08	14:11	14:08	14:04	
⚓	470	62.2	130.8	Abzweigung links, Jurastrasse				
			Bahnübergang	13:18	14:22	14:18	14:14	
⚓	430	66.0	127.0	Zuchwil				
				13:23	14:28	14:23	14:19	
⚓	430	67.0	126.0	Solothurn				
				13:25	14:29	14:25	14:20	
⚓	432	68.2	124.8	Dornacherstrasse				
			Tramgleis	13:26	14:31	14:26	14:22	
⚓	445	71.3	121.7	Bürenstrasse				
			Bahnübergang/passage à niveau	13:31	14:36	14:31	14:27	

4. Etappe

Tour de Suisse 2016

Rheinfelden - Champagne, 193 km

Dienstag, 14. Juni 2016 / mardi le 14 juin 2016

m ü. M.	km	km	Ort/ Lieu	Werbe kolonne / Cara- vanne	Stundenmittel/ Moyenne horaire km/h				
					41	43	45		
435	80.5	112.5	Rüti bei Büren		13:44	14:49	14:44	14:39	
433	83.2	109.8	Büren an der Aare		13:48	14:53	14:48	14:42	
462	93.3	99.7	Lyss		14:02	15:09	15:02	14:56	
	445	95.0	98.0	Kirchenfeldstrasse	Verpflegung/Ravitaillement	14:05	15:11	15:05	14:59
	471	113.4	79.6	Ins		14:31	15:39	15:31	15:24
	475	114.1	78.9	Dorfplatz	Bahnübergang/passage à niveau	14:32	15:40	15:32	15:25
	434	115.4	77.6	Abzweigung links, Witzwilstrasse	Bahnübergang	14:33	15:41	15:33	15:26
	432	122.7	70.3	Cudrefin		14:44	15:52	15:44	15:36
	470	127.4	65.6		Start TV-Liveübertragung auf SRF zwei	14:50	15:58	15:50	15:42
	459	134.8	58.2	Missy		15:00	16:10	16:00	15:52
	458	138.6	54.4	Grandcour		15:06	16:15	16:06	15:57
	480	145.2	47.8	Estavayer le Lac		15:15	16:25	16:15	16:06
	444	156.0	37.0	Yvonand		15:30	16:41	16:30	16:20
	436	157.6	35.4	Avenue de Mordagne	search.ch Sprint	15:32	16:43	16:32	16:22
	448	164.8	28.2	Yverdon les Bains		15:42	16:54	16:42	16:32
	434	168.4	24.6	Avenue de Grandson	Bahnübergang/passage à niveau	15:47	16:59	16:47	16:37
	434	168.6	24.4	Les Tuileries		15:47	16:59	16:47	16:37
	434	169.0	24.0	Rte de Lausanne	search.ch Sprint	15:48	17:00	16:48	16:38
	437	170.6	22.4	Grandson		15:50	17:02	16:50	16:39
	446	173.3	19.7	Champagne		15:54	17:05	16:54	16:43
	524	180.7	12.3	Vugelles		16:03	17:16	17:03	16:52
	597	182.5	10.5	Route d'Orges	Davos Klosters powered by P&I Bergpreis	16:07	17:20	17:07	16:56
	578	183.4	9.6	Orges		16:08	17:21	17:08	16:57
	484	187.8	5.2	Les Tuileries		16:14	17:26	17:14	17:02
	437	189.8	3.2	Grandson		16:16	17:29	17:16	17:04
	446	192.5	0.5	Champagne		16:19	17:32	17:19	17:07
	449	193.0	0.0	Champagne - Ziel		16:20	17:33	17:20	17:08