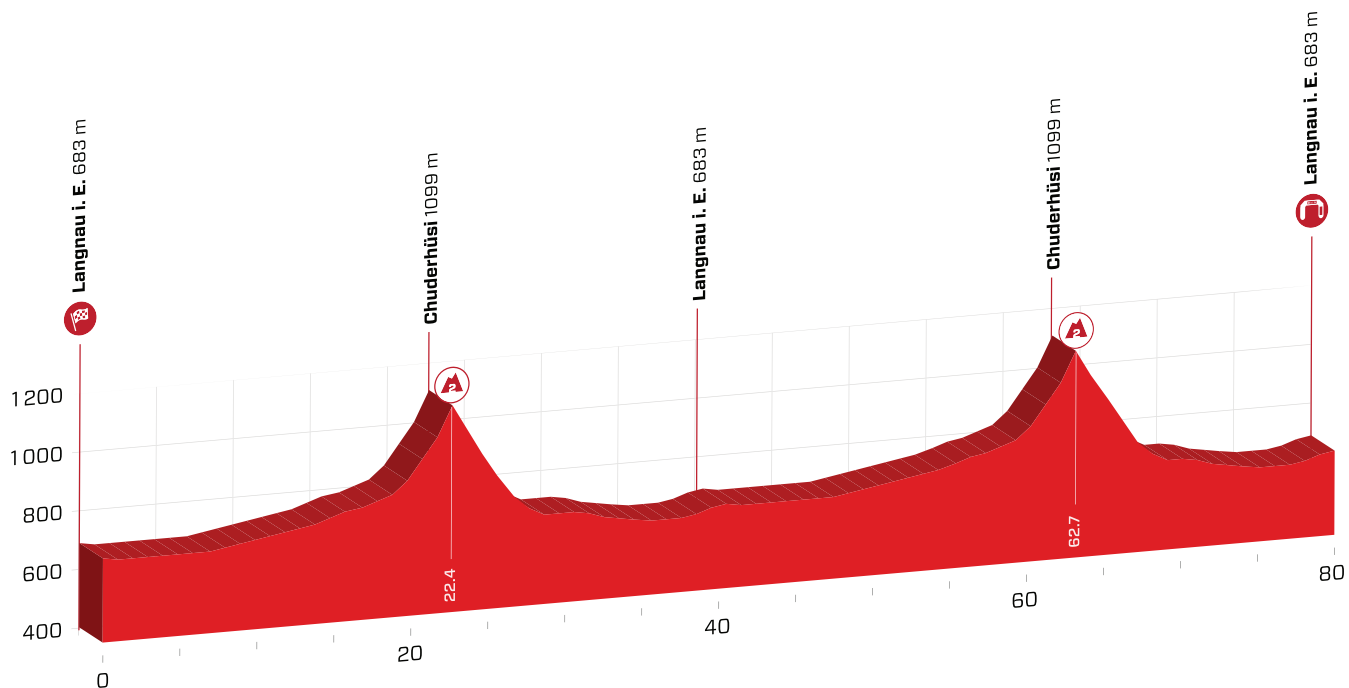


2. Etappe

Tour de Suisse Challenge 2019

Langnau i. E. - Langnau i. E., 80.6 km

Sonntag, 16. Juni 2019 / dimanche le 16 juin 2019



Steigung/montée ▲ 994 m

Gesamtzeit/ Temps prévu 2 h 04 min

Gefälle/descente ▼ 994 m

Stundenmittel/ Moyenne horaire 39 km/h




m ü. M.	km	km	Ort/Lieu	Stundenmittel/ Moyenne horaire km/h	
				22	39
683	0.0	80.6	Oberstrasse	8:20	8:20
683	0.1	80.5	Abzweigung links, Haldenstrasse	8:20	8:20
692	0.2	80.4	Abzweigung rechts, Oberfeldstrasse	8:20	8:20
691	0.6	80.0	Abzweigung rechts, Alleestrasse	8:21	8:21
680	1.0	79.6	Abzweigung links, Viehmarktsrasse	8:22	8:21
675	1.2	79.4	Abzweigung rechts, Dofstrasse	8:23	8:22
673	1.7	78.9	Kreisel geradeaus, Bernstrasse	Inseln 4x	8:24
672	6.1	74.5	Abzweigung links, Eggiwilstrasse	Insel	8:36
670	6.2	74.4	Abzweigung rechts, Eggiwilstrasse		8:37
693	9.0	71.6	Aeschau		8:44
704	10.3	70.3	Horben		8:48
721	12.2	68.4	Holzmatt		8:53
732	13.5	67.1	Eggiwil	Insel	8:57
818	19.3	61.3	Röthenbach		9:12
830	19.7	60.9	Abzweigung rechts, Pfarregg		9:13
954	20.9	59.7	Würzbrunnen		9:17
985	21.4	59.2	Abzweigung links, Rügseggg		9:18
1099	22.4	58.2	Chuderhüsi	Bergpreis	9:21
909	25.4	55.2	Bowil		9:29
730	28.1	52.5	Abzweigung rechts, Dorf		9:36
703	29.2	51.4	Abzweigung links, Hauptstrasse 10	Inseln 5x	9:39
673	33.6	47.0	Abzweigung links, Richtung Schüpbach		9:51
671	33.7	46.9	Schüpbach		9:52
670	33.8	46.8	Abzweigung links, Eggiwilstrasse	Insel	9:52

2. Etappe

Tour de Suisse Challenge 2019

Langnau i. E. - Langnau i. E., 80.6 km

Sonntag, 16. Juni 2019 / dimanche le 16 juin 2019

m ü. M.	km	km	Ort/Lieu		Stundenmittel/ Moyenne horaire km/h	
					22	39
668	34.1	46.5	Abzweigung rechts, Hauptstrasse	Insel	9:53	9:12
668	34.5	46.1	Abzweigung links, Riedstrasse		9:54	9:13
650	36.8	43.8	Emmenmatt		10:00	9:16
647	37.0	43.6	Abzweigung rechts, Eygässli	Insel	10:01	9:17
 635	37.6	43.0	Obermattweg	Strassenverengung L & R	10:02	9:18
635	37.7	42.9	Abzweigung rechts, Langnaustrasse	Inseln 2x	10:03	9:18
655	38.7	41.9	Langnau i.E.		10:05	9:19
664	39.3	41.3	Abzweigung links, Oberstrasse		10:07	9:20
683	40.3	40.3	1. Zieldurchfahrt - Langnau i.E. - Oberstrasse		10:10	9:22
683	40.4	40.2	Abzweigung links, Haldenstrasse		10:10	9:22
692	40.5	40.1	Abzweigung rechts, Oberfeldstrasse		10:10	9:22
691	40.9	39.7	Abzweigung rechts, Alleestrasse		10:11	9:23
680	41.3	39.3	Abzweigung links, Viehmarktsrasse		10:12	9:23
675	41.5	39.1	Abzweigung rechts, Dofstrasse		10:13	9:24
673	42.0	38.6	Kreisel geradeaus, Bernstrasse	Inseln 4x	10:14	9:24
672	46.4	34.2	Abzweigung links, Eggwilstrasse	Insel	10:26	9:31
670	46.5	34.1	Abzweigung rechts, Eggwilstrasse		10:27	9:31
693	49.3	31.3	Aeschau		10:34	9:36
704	50.6	30.0	Horben		10:38	9:38
721	52.5	28.1	Holzmatt		10:43	9:40
732	53.8	26.8	Eggwil	Insel	10:46	9:42
818	59.6	21.0	Röthenbach		11:02	9:51
830	60.0	20.6	Abzweigung rechts, Pfarregg		11:03	9:52
954	61.2	19.4	Würzbrunnen		11:07	9:54
985	61.7	18.9	Abzweigung links, Rüegelegg		11:08	9:55
 1099	62.7	17.9	Chuderhüsi	Bergpreis	11:11	9:56
909	65.7	14.9	Bowil		11:19	10:01
730	68.4	12.2	Abzweigung rechts, Dorf		11:26	10:05
703	69.5	11.1	Abzweigung links, Hauptstrasse 10	Inseln 5x	11:29	10:07
673	73.9	6.7	Abzweigung links, Richtung Schüpbach		11:41	10:13
671	74.0	6.6	Schüpbach		11:42	10:14
670	74.1	6.5	Abzweigung links, Eggwilstrasse	Insel	11:42	10:14
668	74.4	6.2	Abzweigung rechts, Hauptstrasse	Insel	11:43	10:14
668	74.8	5.8	Abzweigung links, Riedstrasse		11:44	10:15
650	77.1	3.5	Emmenmatt		11:50	10:18
647	77.3	3.3	Abzweigung rechts, Eygässli	Insel	11:51	10:19
 635	77.9	2.7	Obermattweg	Strassenverengung L & R	11:52	10:20
635	78.0	2.6	Abzweigung rechts, Langnaustrasse	Inseln 2x	11:52	10:20
655	79.0	1.6	Langnau i.E.		11:55	10:21
664	79.6	1.0	Abzweigung links, Oberstrasse		11:57	10:22
683	80.6	0.0	Ziel - Langnau i.E. - Oberstrasse		12:00	10:24