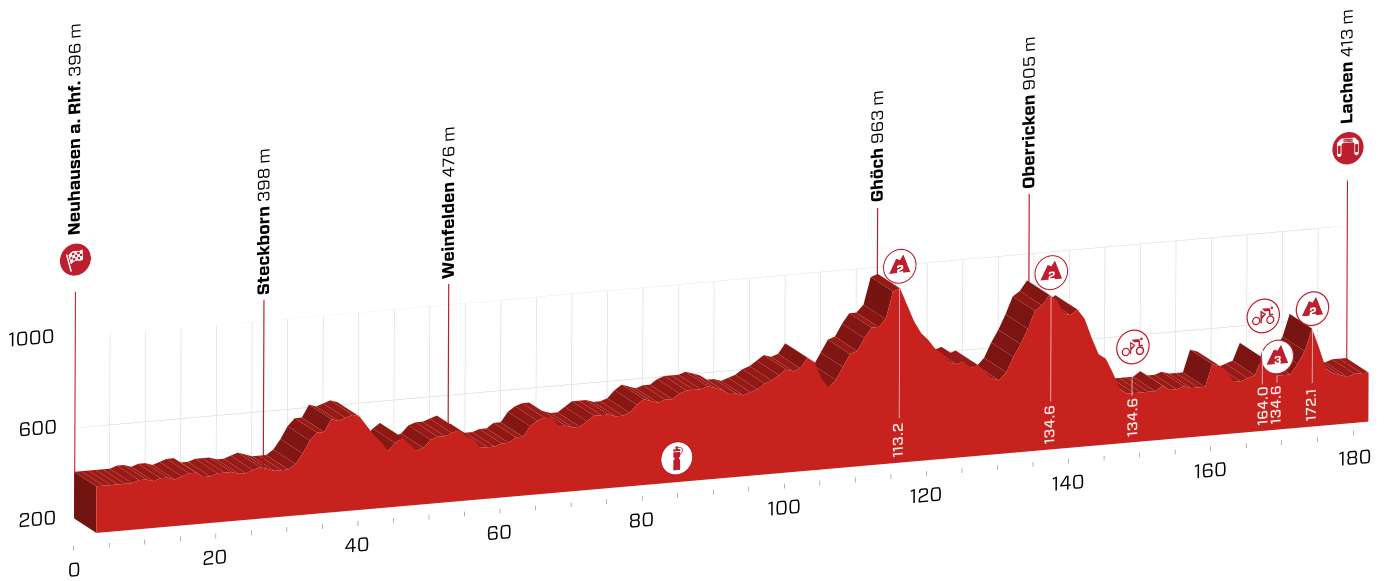


2. Etappe

Tour de Suisse 2020

Neuhausen am Rheinfall - Lachen, 179.0 km

Montag, 8. Juni 2020 / lundi, le 8 juin 2020



Steigung / montée ▲ 2352 m

Gesamtzeit / Temps prévu 4 h 22 min

Gefälle / descente ▼ 2348 m

Stundenmittel / Moyenne horaire 41 km/h




m ü. M.	km	km	Ort / Lieu	Werbe- kolonne / Cara- vanne	Stundenmittel/ Moyenne horaire	km/h	km/h
					39	41	43
			Neutralisation 5.3 km Industriestr.-Rheinfallstr.-Rheinfallquai-Laufengasse-Industriestr.-Zentralstr.-Schaffhauserstr.-Rheinuferstr.-Rheinbrücke-Zürcherstr.		11:45	12:45	12:45
396	0.0	179.0	Offizieller Start, Zürcherstrasse	Verkehrsteiler, Insel 4x	11:58	12:58	12:58
402	1.4	177.6	Langwiesen	Insel 4x	11:59	13:00	12:59
406	3.8	175.2	Paradies		12:03	13:03	13:03
416	13.6	165.4	Rheinklingen	Insel, Verkehrsteiler 2x	12:14	13:15	13:14
414	17.4	161.6	Stein am Rhein		12:19	13:20	13:18
414	17.7	161.3	Kreisverkehr geradeaus, Hauptstrasse		12:20	13:21	13:20
415	17.9	161.1	Kreisverkehr geradeaus, Hauptstrasse	Verkehrsteiler 3x	12:20	13:21	13:20
407	22.3	156.7	Mammern	Verkehrsteiler	12:26	13:27	13:26
413	23.2	155.8	Hauptstrasse	Bahnübergang	12:27	13:29	13:27
403	26.6	152.4	Hauptstrasse	Bahnübergang	12:32	13:34	13:32
398	26.9	152.1	Steckborn		12:32	13:34	13:32
402	28.6	150.4	Kreisverkehr 1. Ausfahrt, Frauenfelderstrasse		12:35	13:37	13:35
404	28.7	150.3	Frauenfelderstrasse	Bahnübergang, Insel	12:35	13:37	13:35
550	32.6	146.4	Abzweigung links, Haidenhausstrasse		12:41	13:44	13:41
614	34.9	144.1	Homburg		12:45	13:48	13:45
601	35.2	143.8	Abzweigung links, Hauptstrasse		12:46	13:48	13:44
615	36.7	142.3	Hinterhomburg		12:48	13:50	13:48
604	38.2	140.8	Abzweigung rechts, Bürenstrasse		12:50	13:52	13:50
587	38.6	140.4	Abzweigung rechts, Hauptstrasse	Strassenverengung	12:50	13:53	13:50
538	40.1	138.9	Illhart		12:52	13:55	13:52
455	41.3	137.7	Lamperswil		12:53	13:56	13:53
450	41.8	137.2	Abzweigung links, Hauptstrasse		12:54	13:57	13:54

2. Etappe

Tour de Suisse 2020

Neuhausen am Rheinfl - Lachen, 179.0 km

Montag, 8. Juni 2020 / lundi, le 8 juin 2020

m ü. M.	km	km	Ort / Lieu	Werbe- kolonne / Cara- vanne	Stundenmittel/ Moyenne horaire km/h			
					39	41	43	
506	43.5	135.5	Hefenhausen	Insel	12:57	14:00	13:57	13:54
505	43.6	135.4	Abzweigung rechts, Hauptstrasse		12:57	14:00	13:57	13:54
490	44.3	134.7	Wagerswil		12:58	14:01	13:58	13:55
440	45.7	133.3	Abzweigung rechts, Kreuzlingerstrasse		12:59	14:02	13:59	13:56
450	46.5	132.5	Märstetten		13:00	14:04	14:00	13:58
445	46.6	132.4	Abzweigung links, Kirchgasse	Insel	13:01	14:04	14:01	13:58
439	46.7	132.3	Abzweigung links, Hugelshoferstrasse		13:01	14:04	14:01	13:58
489	49.5	129.5	Abzweigung rechts, Hauptstrasse		13:04	14:08	14:04	14:01
528	51.2	127.8	Ottoberg		13:07	14:11	14:07	14:04
476	52.7	126.3	Weinfelden		13:09	14:12	14:09	14:06
427	54.4	124.6	Abzweigung links, Frauenfelderstrasse		13:11	14:14	14:11	14:07
427	54.6	124.4	Abzweigung rechts, Bahnhofstrasse		13:11	14:15	14:11	14:08
427	54.9	124.1	Abzweigung rechts, Pestalozzistrasse		13:11	14:15	14:11	14:08
427	55.0	124.0	Abzweigung rechts, Lagerstrasse		13:12	14:15	14:12	14:08
428	55.2	123.8	Abzweigung links, Walkerstrasse		13:12	14:16	14:12	14:08
429	55.8	123.2	Abzweigung links, Dufourstrasse		13:13	14:17	14:13	14:09
430	56.3	122.7	Kreisverkehr geradeaus, Dufourstrasse		13:13	14:17	14:13	14:10
430	56.5	122.5	Kreisverkehr rechts, Wilerstrasse		13:14	14:18	14:14	14:10
441	57.1	121.9	Abzweigung rechts, Hauptstrasse		13:15	14:18	14:15	14:11
433	58.3	120.7	Bussnang		13:16	14:20	14:16	14:13
467	60.3	118.7	Hünikon		13:19	14:23	14:19	14:15
503	61.6	117.4	Junkholz Bissegg		13:21	14:25	14:21	14:17
510	61.7	117.3	Abzweigung links, Wilerstrasse	Insel	13:21	14:26	14:21	14:18
522	62.2	116.8	Bänikon		13:22	14:27	14:22	14:18
529	63.1	115.9	Maltbach		13:24	14:28	14:24	14:20
541	63.9	115.1	Kaltenbrunnen	Insel 2x	13:25	14:29	14:25	14:21
487	65.7	113.3	Affeltrangen		13:27	14:31	14:27	14:22
490	66.2	112.8	Kreisverkehr rechts, Lommiserstrasse		13:27	14:32	14:27	14:23
478	68.6	110.4	Lommis		13:31	14:36	14:31	14:26
481	70.6	108.4	Abzweigung links, Banneggstrasse	Absatz in Kurve	13:34	14:38	14:34	14:29
511	72.3	106.7	Abzweigung links, Schönenbergstrasse		13:36	14:41	14:36	14:31
 510	72.9	106.1	Kreuzung geradeaus, Schönenbergstrasse	Strassenverengung	13:37	14:42	14:37	14:32
505	73.1	105.9	Abzweigung rechts, Weinfelderstrasse		13:37	14:42	14:37	14:32
507	73.8	105.2	Münchwilten	Verkehrsteiler 2x	13:38	14:43	14:38	14:33
513	74.3	104.7	Kreisverkehr rechts, Frauenfelderstrasse		13:39	14:44	14:39	14:34
 513	74.5	104.5	Abzweigung links, Eschlikonerstrasse	Bahnübergang	13:39	14:44	14:39	14:34
538	75.4	103.6	Eschlikonerstrasse	Verkehrsteiler	13:41	14:46	14:41	14:36
572	76.7	102.3	Abzweigung rechts, Sirnacherstrasse		13:43	14:48	14:43	14:38
580	76.8	102.2	Sirnach	Insel 3x	13:43	14:49	14:43	14:38
576	77.6	101.4	Kreisverkehr rechts, Bahnhofstrasse	Insel 3x	13:44	14:50	14:44	14:39
563	78.8	100.2	Abzweigung links, Hauptstrasse	Insel	13:46	14:52	14:46	14:41
565	79.1	99.9	Wallenwil	Insel	13:47	14:52	14:47	14:41
570	80.0	99.0	Balterswil	Insel 2x	13:48	14:53	14:48	14:43
584	80.9	98.1	Bichelsee		13:49	14:55	14:49	14:44
597	82.1	96.9	Turbenthalerstrasse	Verkehrsteiler	13:51	14:57	14:51	14:46
 600	82.4	96.6	Turbenthalerstrasse	Verpflegung	13:51	14:57	14:51	14:46
570	86.9	92.1	Oberhofen	Insel	13:58	15:04	14:58	14:53

2. Etappe

Tour de Suisse 2020

Neuhausen am Rheinfl - Lachen, 179.0 km

Montag, 8. Juni 2020 / lundi, le 8 juin 2020










m ü. M.	km	km	Ort/ Lieu	Werbe- kolonne / Cara- vanne	Stundenmittel/ Moyenne horaire km/h				
					39	41	43		
	576	88.4	90.6	Turbenthal	Insel 4x	14:00	15:06	15:00	14:54
	556	89.5	89.5	Abzweigung links, Tösstalstrasse	Insel	14:02	15:08	15:02	14:56
	550	90.1	88.9	Tösstalstrasse	Bahnübergang	14:02	15:09	15:02	14:56
	563	90.7	88.3	Wila	Insel 8x	14:03	15:10	15:03	14:57
	593	93.8	85.2	Tösstalstrasse	Bahnübergang	14:07	15:14	15:07	15:01
	598	94.5	84.5	Saland	Insel 2x	14:08	15:15	15:08	15:02
	601	94.7	84.3	Tösstalstrasse	Bahnübergang	14:09	15:15	15:09	15:03
	607	94.8	84.2	Abzweigung rechts, Hittnauerstrasse	Insel 3x	14:09	15:16	15:09	15:03
	652	97.5	81.5	Hittnau	Insel 5x	14:13	15:20	15:13	15:06
	640	99.4	79.6	Abzweigung links, Jakob Stutz Strasse	Insel 2x	14:15	15:22	15:15	15:09
	658	100.5	78.5	Oberhittnau		14:17	15:24	15:17	15:10
	663	100.5	78.5	Kreisverkehr 2. Ausfahrt, Wetzikerstrasse	Strassenverengung r.	14:17	15:24	15:17	15:11
	665	100.7	78.3	Wetzikerstrasse	Verkehrsteiler	14:17	15:24	15:17	15:11
	710	101.4	77.6	Abzweigung rechts, Wetzikerstrasse		14:19	15:27	15:19	15:13
	676	102.0	77.0	Hofhalden		14:20	15:27	15:20	15:13
	650	102.4	76.6	Ober Balm	Strassenvereng./ Pfosten demontieren	14:20	15:28	15:20	15:14
	603	103.2	75.8	Wetzikon	Insel 2x	14:21	15:29	15:21	15:15
	567	103.7	75.3	Abzweigung links, Pfäffikerstrasse	Insel	14:22	15:29	15:22	15:15
	564	104.0	75.0	Kreisverkehr 3. Ausfahrt, Tösstalstrasse	Insel 6x	14:22	15:30	15:22	15:15
	588	105.0	74.0	Tösstalstrasse	Beginn der Steigung, Insel	14:24	15:31	15:24	15:17
	654	106.2	72.8	Tösstalstrasse	Bahnübergang	14:27	15:35	15:27	15:20
	706	107.3	71.7	Bäretswil	Insel 2x	14:30	15:37	15:30	15:23
	705	108.4	70.6	Abzweigung rechts, Bettswilerstrasse		14:31	15:39	15:31	15:24
	794	109.6	69.4	Vorderbettswil		14:34	15:42	15:34	15:27
	804	110.1	68.9	Bettswil		14:35	15:43	15:35	15:28
	804	111.2	67.8	Abzweigung rechts, Ghöchstrasse		14:37	15:45	15:37	15:29
	951	113.1	65.9	Ghöch		14:42	15:50	15:42	15:34
	963	113.2	65.8	Ghöchstrasse	Bergpreis	14:42	15:51	15:42	15:35
	916	114.9	64.1	Kleinbäretswil		14:44	15:53	15:44	15:37
	806	115.6	63.4	Gibswil		14:45	15:54	15:45	15:37
	762	116.3	62.7	Abzweigung rechts, Tösstalstrasse	Insel	14:46	15:55	15:46	15:38
	765	116.6	62.4	Ried	Insel	14:46	15:55	15:46	15:39
	666	119.2	59.8	Wald	Insel	14:49	15:58	15:49	15:41
	616	120.4	58.6	Kreisverkehr 2. Ausfahrt, Laupenstrasse	Insel 6x	14:50	15:59	15:50	15:42
	625	121.8	57.2	Laupen	Insel 5x	14:52	16:01	15:52	15:44
	593	123.1	55.9	Diemberg		14:54	16:03	15:54	15:45
	566	124.9	54.1	Bürg	Insel 2x	14:56	16:05	15:56	15:48
	538	126.0	53.0	Neuhaus		14:57	16:06	15:57	15:49
	504	126.5	52.5	Abzweigung links, Rickenstrasse	Insel	14:58	16:07	15:58	15:49
	504	126.8	52.2	Abzweigung links, Rickenstrasse	Beginn der Steigung	14:58	16:07	15:58	15:50
	540	127.3	51.7	St. Gallenkappel	Insel 6x	14:59	16:09	15:59	15:51
	604	129.0	50.0	Abzweigung links, Rüeterwilerstrasse		15:04	16:13	16:04	15:55
	608	129.1	49.9	St. Gallenkappel		15:04	16:14	16:04	15:55
	736	130.9	48.1	Rüeterswil		15:08	16:18	16:08	16:00
	837	133.1	45.9	Walde		15:14	16:24	16:14	16:05
	905	134.6	44.4	Oberricken	Bergpreis	15:17	16:28	16:17	16:08
	805	136.4	42.6	Ricken	Strassenverengung Wettstein	15:19	16:30	16:19	16:10

2. Etappe

Tour de Suisse 2020

Neuhausen am Rheinfall - Lachen, 179.0 km

Montag, 8. Juni 2020 / lundi, le 8 juin 2020

m ü. M.	km	km	Ort / Lieu	Werbe- kolonne / Cara- vanne	Stundenmittel/ Moyenne horaire km/h				
					 39	41	43		
786	136.8	42.2	Abzweigung rechts, Wattwilerstrasse		15:20	16:30	16:20	16:10	
791	137.0	42.0	Abzweigung links, Uznacherstrasse	Insel	15:20	16:31	16:20	16:11	
710	140.1	38.9	Uetliburg		15:24	16:34	16:24	16:14	
644	140.9	38.1	Gommiswald	Insel 5x	15:24	16:35	16:24	16:15	
505	143.5	35.5	Kaltbrunn		15:27	16:38	16:27	16:17	
447	144.4	34.6	Abzweigung links, Dorfstrasse		15:28	16:39	16:28	16:18	
447	144.5	34.5	Abzweigung rechts, Benknerstrasse		15:28	16:39	16:28	16:18	
	421	145.8	33.2	Benknerstrasse	Search.ch Sprintwertung	15:30	16:41	16:30	16:20
	418	146.0	33.0	Benken		15:30	16:41	16:30	16:20
	415	146.1	32.9	Bahnhofstrasse	Bahnübergang	15:30	16:41	16:30	16:20
	420	146.8	32.2	Abzweigung rechts, Dorfstrasse		15:31	16:42	16:31	16:21
	417	149.1	29.9	Karte korrigieren		15:34	16:46	16:34	16:24
	418	150.5	28.5	Abzweigung links, Benknerstrasse		15:36	16:48	16:36	16:26
	418	150.6	28.4	Reichenburg		15:36	16:48	16:36	16:26
	432	151.2	27.8	Kreisverkehr geradeaus, Allmeindlistrasse		15:37	16:49	16:37	16:27
	445	151.6	27.4	Abzweigung rechts, Kantonsstrasse	Insel 4x	15:38	16:49	16:38	16:28
	416	152.7	26.3	Kreisverkehr geradeaus, Kantonsstrasse		15:39	16:51	16:39	16:29
	423	153.2	25.8	Buttikon	Insel 2x	15:40	16:51	16:40	16:30
	423	154.9	24.1	Abzweigung rechts, Mühlenerstrasse		15:42	16:54	16:42	16:32
	415	156.4	22.6	Tuggen	Insel	15:45	16:56	16:45	16:34
	412	157.4	21.6	Kreisverkehr links, Zürcherstrasse		15:46	16:58	16:46	16:35
	415	157.5	21.5	Abzweigung rechts, Buchbergstrasse		15:46	16:58	16:46	16:35
	435	161.3	17.7	Abzweigung links, Lochgasse	Unterführung	15:51	17:03	16:51	16:41
	429	161.5	17.5	Abzweigung rechts, St. Gallerstrasse		15:52	17:04	16:52	16:41
	425	161.8	17.2	Kreisel links, Bahnhofstrasse	Insel	15:52	17:04	16:52	16:41
	435	164.0	15.0	Bahnhofstrasse	Search.ch Sprintwertung	15:55	17:07	16:55	16:44
	430	164.2	14.8	Siebnen		15:55	17:08	16:55	16:44
	448	164.6	14.4	Abzweigung rechts, Glarnerstrasse		15:56	17:09	16:56	16:45
	450	164.8	14.2	Abzweigung links, Staldenstrasse	Beginn der Steigung	15:57	17:09	16:57	16:46
	548	166.0	13.0	Abzweigung rechts, Vorderbergstrasse	Bergpreis	16:00	17:12	17:00	16:49
	477	166.9	12.1	Galgenen		16:01	17:13	17:01	16:50
	440	168.0	11.0	Kreuzung geradeaus, Untergasse		16:02	17:15	17:02	16:51
	440	168.2	10.8	Abzweigung links, Altersheimstrasse		16:03	17:15	17:03	16:51
	447	168.5	10.5	Abzweigung rechts, Allmeindstrasse		16:03	17:16	17:03	16:52
	447	169.5	9.5	Abzweigung rechts, Zeughausstrasse		16:05	17:17	17:05	16:53
	430	169.8	9.2	Kreisel links, Breitenstrasse		16:05	17:18	17:05	16:54
	430	170.0	9.0	Abzweigung links, Steineggstrasse	Beginn der Steigung	16:05	17:18	17:05	16:54
	633	172.1	6.9	Litschstrasse	Bergpreis	16:12	17:25	17:12	17:00
	639	172.4	6.6	Abzweigung rechts, Vorderbergstrasse		16:12	17:25	17:12	17:00
	486	174.1	4.9	Altendorf		16:14	17:27	17:14	17:02
	456	174.4	4.6	Abzweigung rechts, Oberdorfstrasse	Strassenverengung 2x	16:14	17:27	17:14	17:02
	427	174.6	4.4	Abzweigung links, Chessibachstrasse		16:14	17:27	17:14	17:02
	423	175.1	3.9	Kreisel links, Neutalstrasse		16:15	17:28	17:15	17:03
	420	175.4	3.6	Abzweigung rechts, Churerstrasse	Insel 2x	16:15	17:28	17:15	17:03
	417	177.0	2.0	Kreisverkehr geradeaus, Zürcherstrasse	Blumentopf links	16:17	17:31	17:17	17:05
	413	177.3	1.7	Zürcherstrasse	Strassenverengung	16:18	17:31	17:18	17:05
	412	178.0	1.0	Abzweigung rechts, Markstrasse		16:18	17:32	17:18	17:06

2. Etappe

Tour de Suisse 2020

Neuhausen am Rheinfall - Lachen, 179.0 km

Montag, 8. Juni 2020 / lundi, le 8 juin 2020

m ü. M.	km	km	Ort/Lieu	Werbe- kolonne /Cara- vanne	Stundenmittel/ Moyenne horaire km/h		
							
413	178.1	0.9	Abzweigung links, Schützenstrasse	16:19	17:32	17:19	17:06
413	178.2	0.8	Abzweigung rechts, St. Gallerstrasse	16:19	17:32	17:19	17:06
413	179.0	0.0	Ziel - Lachen	16:20	17:33	17:20	17:07