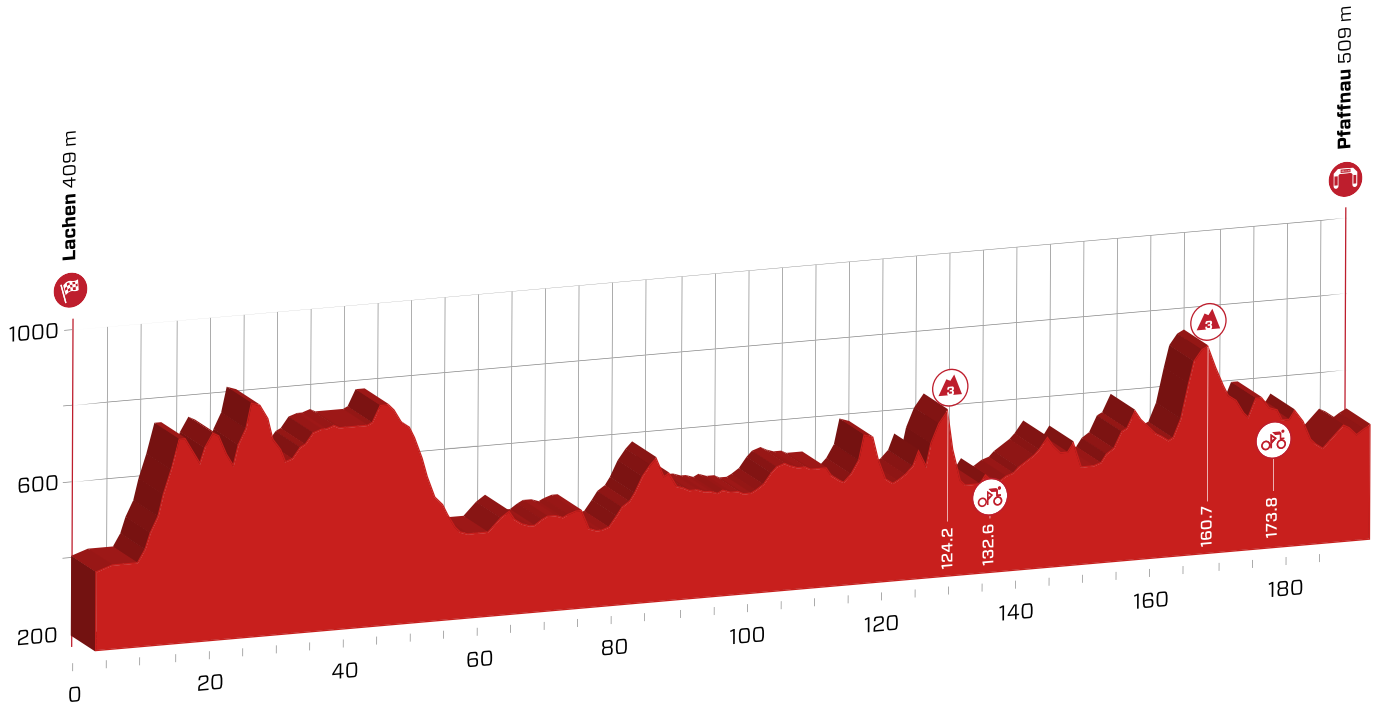


3. Etappe

Tour de Suisse 2020

Lachen - Pfaffnau, 186.6 km

Dienstag, 9. Juni 2020 / mardi, le 9 juin 2020



Steigung / montée ▲ 2490 m Gesamtzeit / Temps prévu 4 h 35 min
 Gefälle / descente ▼ 2393 m Stundenmittel / Moyenne horaire 41 km/h






m ü. M.	km	km	Ort / Lieu	Werbe- kolonne / Cara- vanne	Stundenmittel / Moyenne horaire	km/h	km/h	
			Neutralisation 1.2 km		39	41	43	
			Hafenstrasse - Seeplatz - Alter Schulhausplatz - Kirchplatz - Zürcherstrasse - Churerstrasse		11:40	12:40	12:40	12:40
412	0.0	186.6	Offizieller Start, Churerstrasse	Insel 7x	11:45	12:45	12:45	12:45
417	1.8	184.8	Kreisverkehr geradeaus, Zürcherstrasse	Insel 5x	11:48	12:48	12:48	12:48
423	3.6	183.0	Pfäffikon		11:50	12:50	12:50	12:50
419	4.5	182.1	Kreisverkehr geradeaus, Churerstrasse	Insel 4x	11:51	12:51	12:51	12:51
415	5.2	181.4	Kreisverkehr geradeaus, Churerstrasse	Insel	11:52	12:52	12:52	12:52
418	5.4	181.2	Abzweigung links, Schindellegistrasse	Insel 6x	11:52	12:53	12:52	12:52
487	7.0	179.6	Abzweigung rechts, Schindellegistrasse	Insel 6x	11:56	12:56	12:56	12:55
657	10.1	176.5	Kreisverkehr geradeaus, Pfäffikerstrasse		12:03	13:04	13:03	13:02
714	10.9	175.7	Schindellegi	Insel	12:05	13:06	13:05	13:04
743	11.4	175.2	Kreisverkehr rechts, Freihoffmatte	Insel 3x	12:07	13:08	13:07	13:06
663	14.1	172.5	Abzweigung links, Hüttnerstrasse		12:10	13:11	13:10	13:08
746	15.4	171.2	Abzweigung rechts, Dorfstrasse		12:11	13:12	13:11	13:10
745	15.6	171.0	Hütten	Insel	12:11	13:13	13:11	13:10
730	16.4	170.2	Abzweigung links, Vorder Langmoos		12:12	13:14	13:12	13:11
808	22.1	164.5	Menzingen	Insel	12:21	13:22	13:21	13:19
767	24.5	162.1	Edlibach	Insel 2x	12:24	13:26	13:24	13:22
652	27.0	159.6	Abzweigung links, Ägeristrasse	Insel 2x	12:26	13:28	13:26	13:24
683	29.1	157.5	Neuägeri		12:29	13:31	13:29	13:27
725	30.9	155.7	Unterägeri	Insel 3x	12:32	13:34	13:32	13:30
726	31.8	154.8	Kreisverkehr geradeaus, Zugerstrasse	Insel 2x	12:33	13:36	13:33	13:31
727	33.4	153.2	Oberägeri	Insel	12:35	13:38	13:35	13:33
727	37.2	149.4	Morgarten	Insel	12:41	13:44	13:41	13:38

3. Etappe

Tour de Suisse 2020

Lachen - Pfaffnau, 186.6 km

Dienstag, 9. Juni 2020 / mardi, le 9 juin 2020


m ü. M.	km	km	Ort / Lieu	Werbe- kolonne / Cara- vanne	Stundenmittel/ Moyenne horaire km/h				
					39	41	43		
	783	41.8	144.8	Sattel		12:48	13:51	13:48	13:45
	777	42.2	144.4	Ägeristrasse	Bahnübergang	12:48	13:52	13:48	13:45
	778	42.4	144.2	Abzweigung rechts, Steinerbergstrasse		12:49	13:52	13:49	13:46
	764	42.9	143.7	Steinerbergstrasse	Bahnübergang	12:49	13:53	13:49	13:46
	759	43.6	143.0	Ecce Homo		12:50	13:54	13:50	13:47
	665	46.5	140.1	Steinerberg	Insel 2x	12:54	13:57	13:54	13:51
	523	49.6	137.0	Goldau	Insel	12:57	14:01	13:57	13:54
	477	51.2	135.4	Oberarth		12:59	14:03	13:59	13:55
	450	51.9	134.7	Kreisverkehr rechts, Gotthardstrasse		13:00	14:03	14:00	13:56
	436	52.6	134.0	Arth	Insel 3x	13:01	14:05	14:01	13:57
	458	59.3	127.3	Immensee	Insel 6x	13:11	14:15	14:11	14:07
	455	61.0	125.6	Abzweigung rechts, Zugerstrasse	Insel 2x	13:13	14:18	14:13	14:09
	440	61.8	124.8	Kreisverkehr geradeaus, Zugerstrasse		13:14	14:19	14:14	14:10
	433	62.4	124.2	Kreisverkehr geradeaus, Zugerstrasse	Insel 5x	13:15	14:20	14:15	14:11
	442	65.7	120.9	Risch		13:20	14:25	14:20	14:16
	446	67.1	119.5	Buonas	Insel 3x	13:22	14:27	14:22	14:17
	444	69.2	117.4	Kreisverkehr geradeaus, Hünenbergstrasse	Insel	13:25	14:30	14:25	14:20
	460	71.0	115.6	Hünenberg	Insel 2x	13:28	14:33	14:28	14:23
	398	74.2	112.4	Abzweigung links, Hauptstrasse		13:32	14:37	14:32	14:27
	408	74.7	111.9	Kreisverkehr rechts, Luzernerstrasse		13:33	14:38	14:33	14:28
	411	74.8	111.8	Sins		13:33	14:38	14:33	14:28
	313	75.4	111.2	Kreisverkehr links, Aarauerstrasse	Insel	13:33	14:39	14:33	14:28
	436	76.8	109.8	Abzweigung links, Hinterbrand		13:38	14:43	14:38	14:32
	472	78.0	108.6	Abzweigung rechts, Aettenschwilerstrasse		13:41	14:47	14:41	14:35
	483	78.5	108.1	Aettenschwil		13:42	14:48	14:42	14:36
	531	80.1	106.5	Abtwil		13:45	14:51	14:45	14:39
	539	80.5	106.1	2x Kreisverkehr hintereinander rechts, Hochdorferstrasse		13:45	14:51	14:45	14:40
	543	82.7	103.9	Ottenhusen		13:48	14:55	14:48	14:43
	530	83.3	103.3	Kreisverkehr geradeaus, Unterebersol		13:49	14:55	14:49	14:43
	522	84.4	102.2	Unterebersol		13:51	14:57	14:51	14:45
	514	84.7	101.9	Abzweigung links, Hohenrainstrasse		13:51	14:57	14:51	14:45
	495	85.0	101.6	Hochdorf		13:51	14:58	14:51	14:45
	495	85.6	101.0	Kreisverkehr geradeaus, Hohenrainstrasse		13:52	14:59	14:52	14:46
	495	86.0	100.6	Abzweigung rechts, Luzernstrasse		13:53	14:59	14:53	14:47
	487	86.5	100.1	Kreisverkehr geradeaus, Hauptstrasse		13:53	15:00	14:53	14:47
	481	87.9	98.7	Baldegg	Insel	13:55	15:02	14:55	14:49
	469	91.9	94.7	Geflingen		14:01	15:08	15:01	14:55
	476	92.2	94.4	Kreisverkehr links, Hauptstrasse		14:01	15:08	15:01	14:55
	473	92.4	94.2	Hauptstrasse	Bahnübergang	14:02	15:09	15:02	14:55
	472	93.2	93.4	Richensee		14:03	15:10	15:03	14:56
	468	93.8	92.8	Ermensee		14:04	15:11	15:04	14:57
	467	95.5	91.1	Aargauerstrasse	Bahnübergang	14:06	15:13	15:06	14:59
	462	96.4	90.2	Mosen		14:07	15:15	15:07	15:01
	500	97.4	89.2	Hauptstrasse 26	Verpflegung	14:09	15:16	15:09	15:02
	508	98.8	87.8	Beinwil am See		14:11	15:18	15:11	15:04
	522	100.0	86.6	Kreisverkehr links, Reinacherstrasse	Bahnübergang, Insel	14:13	15:20	15:13	15:06
	547	100.7	85.9	Reinach	Insel 2x	14:14	15:21	15:14	15:07

3. Etappe

Tour de Suisse 2020

Lachen - Pfaffnau, 186.6 km

Dienstag, 9. Juni 2020 / mardi, le 9 juin 2020

m ü. M.	km	km	Ort / Lieu	Werbe- kolonne / Cara- vanne	Stundenmittel/ Moyenne horaire km/h				
					39	41	43		
	547	100.7	85.9	Sandgasse	Insel 2x	14:16	15:23	15:16	15:09
	522	102.0	84.6	Abzweigung rechts, Aarauerstrasse	Bahnübergang	14:16	15:23	15:16	15:09
	524	102.0	84.6	Kreisverkehr geradeaus, Aarauerstrasse	Insel 2x	14:17	15:25	15:17	15:10
	521	103.0	83.6	Leimbach	Insel	14:18	15:26	15:18	15:11
	523	103.5	83.1	Zetzwil	Insel	14:20	15:28	15:20	15:13
	516	105.2	81.4	Oberkulm	Insel 2x	14:24	15:32	15:24	15:16
	499	107.9	78.7	Unterkulm	Insel	14:26	15:34	15:26	15:19
	473	109.7	76.9	Abzweigung links, Böhlerstrasse		14:27	15:35	15:27	15:19
	465	110.2	76.4	Schöffland	Bahnübergang	14:34	15:43	15:34	15:27
	479	115.7	70.9	Wittwil	Insel	14:38	15:47	15:38	15:30
	471	118.2	68.4	Abzweigung rechts, Bottenwilerstr.		14:39	15:48	15:39	15:31
	477	118.8	67.8	Bottenwil		14:42	15:51	15:42	15:33
	497	121.0	65.6	Abzweigung links, Hauptstrasse		14:43	15:52	15:43	15:34
	487	121.7	64.9	Abzweigung rechts, Grabenstrasse		14:43	15:52	15:43	15:34
	490	121.8	64.8	Bottenwilerstrasse	Beginn der Steigung	14:50	15:59	15:50	15:41
	644	124.2	62.4	Zofingen	Bergpreis	14:51	16:01	15:51	15:43
	514	125.8	60.8	Abzweigung rechts, General Guisan-Strasse		14:52	16:02	15:52	15:44
	439	126.9	59.7	Abzweigung links, Untere Grabenstrasse		14:53	16:03	15:53	15:44
	436	127.4	59.2	Abzweigung rechts, Henzmannstrasse		14:53	16:03	15:53	15:45
	428	127.6	59.0	Kreisverkehr links, Mühemattstrasse		14:54	16:04	15:54	15:45
	431	128.0	58.6	Kreisverkehr rechts, Strengebacherstrasse		14:55	16:05	15:55	15:46
	430	128.6	58.0	Strengebach		14:56	16:05	15:56	15:47
	434	129.1	57.5	Kreisverkehr geradeaus, Langenthalerstrasse		14:57	16:06	15:57	15:48
	432	129.8	56.8	Vordemwald		14:59	16:09	15:59	15:50
	446	131.4	55.2	Kreisverkehr links, Langenthalerstrasse	Insel	15:00	16:10	16:00	15:51
	426	132.2	54.4	Langenthalerstrasse		15:01	16:11	16:01	15:52
	430	132.6	54.0	Abzweigung links, Pfaffnauerstrasse	Search.ch Sprintwertung	15:03	16:13	16:03	15:53
	449	133.9	52.7	Pffafnau		15:08	16:18	16:08	15:58
	492	137.2	49.4	Abzweigung links, Dorfstrasse		15:09	16:19	16:09	15:59
	502	138.2	48.4	1. Zieldurchfahrt, Dorfstrasse		15:09	16:20	16:09	16:00
	510	138.5	48.1	Abzweigung links, Wilitalstrasse		15:13	16:24	16:13	16:04
	514	141.2	45.4	Abzweigung rechts, Mättenwilerstrasse		15:14	16:25	16:14	16:05
	492	141.9	44.7	Abzweigung rechts, Liebigen		15:15	16:26	16:15	16:06
	492	142.5	44.1	Abzweigung links, Turbenmoos		15:15	16:26	16:15	16:06
	492	142.6	44.0	Abzweigung rechts, Langnauerstrasse		15:20	16:31	16:20	16:11
	452	144.3	42.3	Langnau		15:21	16:32	16:21	16:11
	469	146.0	40.6	Kreuzung geradeaus, Unterdorf		15:21	16:32	16:21	16:11
	469	146.1	40.5	Abzweigung rechts, Oberdorf		15:22	16:33	16:22	16:12
	473	146.6	40.0	Richenthal		15:24	16:35	16:24	16:14
	492	147.9	38.7	Ebersecken		15:31	16:42	16:31	16:20
	566	152.6	34.0	Abzweigung rechts, Feldstrasse		15:36	16:48	16:36	16:25
	508	156.7	29.9	Kreisverkehr rechts, Feld		15:36	16:48	16:36	16:26
	508	156.8	29.8	Ohmstalerstrasse		15:37	16:49	16:37	16:26
	515	157.4	29.2	Ohmstal	Beginn der Steigung	15:41	16:53	16:41	16:30
	617	158.9	27.7	Abzweigung rechts, Kurhaus		15:42	16:54	16:42	16:31
	632	159.0	27.6	Rütsch		15:46	16:59	16:46	16:35
	723	160.7	25.9	Fischbach	Bergpreis	15:50	17:02	16:50	16:38

3. Etappe

Tour de Suisse 2020

Lachen - Pfaffnau, 186.6 km

Dienstag, 9. Juni 2020 / mardi, le 9 juin 2020

m ü. M.	km	km	Ort/Lieu	Werbe- kolonne /Car- vanne	Stundenmittel/ Moyenne horaire km/h			
					39	41	43	
654	163.6	23.0	Abzweigung rechts, Hauptstrasse		15:50	17:02	16:50	16:38
595	166.4	20.2	Grossdietwil	Insel	15:53	17:06	16:53	16:41
565	167.6	19.0	Altbüron		15:54	17:07	16:54	16:43
545	168.2	18.4	Abzweigung rechts, Unterdorf		15:55	17:08	16:55	16:43
555	168.6	18.0	Kreisverkehr links, Linden		15:56	17:08	16:56	16:44
587	172.1	14.5	Roggliswil		16:00	17:13	17:00	16:48
533	173.8	12.8	Bächleten		16:02	17:15	17:02	16:50
 523	173.9	12.7	Pfaffnau	Search.ch Sprint	16:02	17:15	17:02	16:50
524	174.2	12.4	Abzweigung links, Steinacher		16:03	17:16	17:03	16:51
463	178.6	8.0	St. Urban		16:09	17:22	17:09	16:56
460	178.9	7.7	Abzweigung rechts, Kantonsstrasse		16:09	17:22	17:09	16:57
450	179.4	7.2	Abzweigung rechts, Murhofstrasse		16:10	17:23	17:10	16:57
494	182.3	4.3	Balzenwil		16:14	17:27	17:14	17:01
523	183.0	3.6	Abzweigung rechts, Landstrasse		16:15	17:29	17:15	17:03
482	184.1	2.5	Abzweigung rechts, Sagenstrasse		16:16	17:30	17:16	17:04
489	185.2	1.4	Pfaffnau		16:18	17:32	17:18	17:05
503	186.3	0.3	Abzweigung links, Dorfstrasse		16:19	17:33	17:19	17:06
509	186.6	0.0	Ziel		16:20	17:34	17:20	17:07