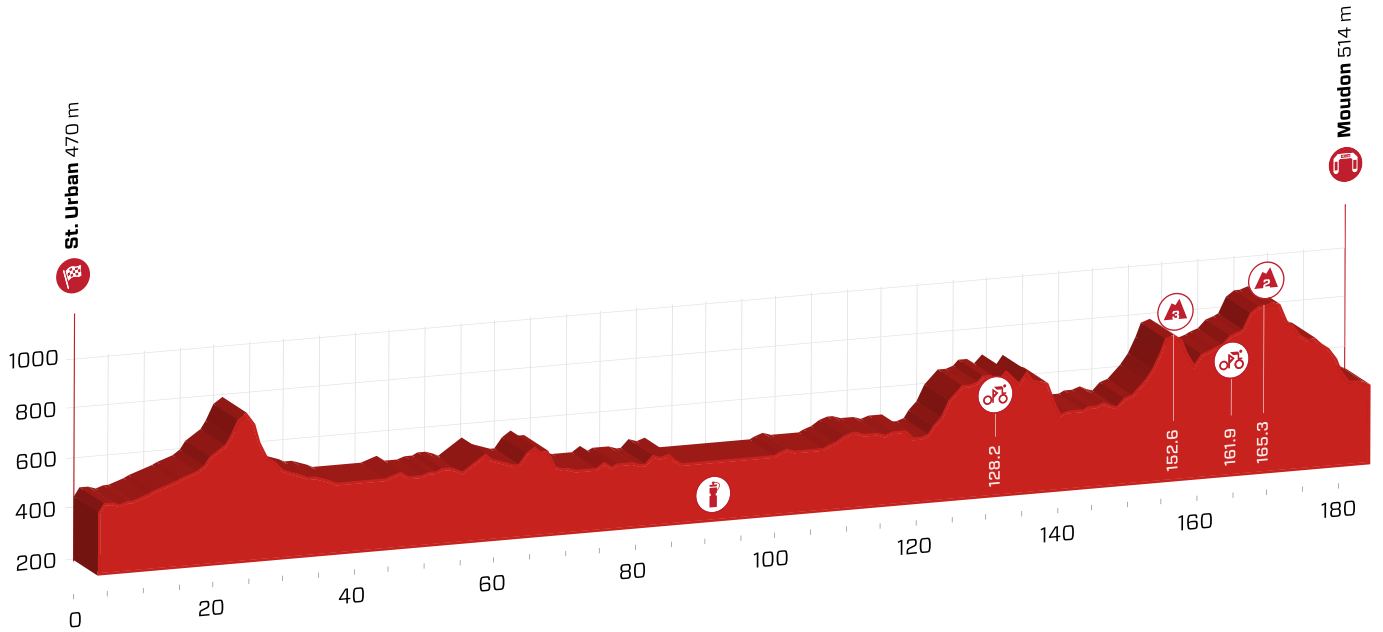


4. Etappe

Tour de Suisse 2020

St. Urban – Moudon, 180.6 km

Mittwoch, 10. Juni 2020 / mercredi, le 10 juin 2020



Steigung / montée ▲ 2110 m Gesamtzeit / Temps prévu **4 h 18 min**
 Gefälle / descente ▼ 2045 m Stundenmittel / Moyenne horaire **42 km/h**

m ü. M.	km	km	Ort / Lieu	Werbe- kolonne / Cara- vanne	Stundenmittel/ Moyenne horaire km/h	39	41	43
		Neutralisation 0.8 km	Murhofstrasse, Kantonsstrasse		12:00	13:00	13:00	13:00
470	0.0	180.6	Offizieller Start, Moosstrasse	Insel	12:02	13:02	13:02	13:02
471	2.5	178.1	Langenthal	Insel 5x	12:05	13:05	13:05	13:05
481	3.6	177.0	Kreisverkehr geradeaus, Spitalgasse		12:06	13:07	13:06	13:06
489	4.7	175.9	Abzweigung links, Lotzwilstrasse	Insel 4x	12:08	13:08	13:08	13:08
496	5.4	175.2	Lotzwil	Insel	12:09	13:09	13:09	13:08
509	7.2	173.4	Gutenberg		12:11	13:12	13:11	13:11
526	8.9	171.7	Madiswil		12:13	13:14	13:13	13:13
537	10.2	170.4	Obergasse	Bahnübergang	12:15	13:16	13:15	13:15
545	11.0	169.6	Lindenholz	Insel 3x	12:16	13:17	13:16	13:16
553	11.6	169.0	Kleindietwil		12:17	13:18	13:17	13:16
552	11.7	168.9	Abzweigung rechts, Hauptstrasse		12:17	13:18	13:17	13:16
553	12.0	168.6	Weinstegen		12:18	13:18	13:18	13:17
569	12.8	167.8	Ursenbach	Insel	12:19	13:20	13:19	13:18
648	16.6	164.0	Deschenbach		12:24	13:26	13:24	13:23
750	19.2	161.4	Mühleweg		12:29	13:30	13:29	13:28
759	19.3	161.3	Abzweigung rechts, Mühleweg		12:29	13:30	13:29	13:28
796	19.8	160.8	Schmidigen		12:30	13:32	13:30	13:29
646	22.7	157.9	Kappelen	Strassenverengung rechts	12:34	13:35	13:34	13:32
568	25.2	155.4	Wynigen		12:37	13:38	13:37	13:35
532	26.7	153.9	Abzweigung links, Dorfstrasse		12:38	13:40	13:38	13:37
528	27.2	153.4	Abzweigung links, Alchenstorfstrasse		12:39	13:41	13:39	13:37
506	29.6	151.0	Alchenstorf		12:42	13:45	13:42	13:41

4. Etappe

Tour de Suisse 2020

St. Urban – Moudon, 180.6 km

Mittwoch, 10. Juni 2020 / mercredi, le 10 juin 2020



m ü. M.	km	km	Ort / Lieu	Werbe- kolonne / Cara- vanne	Stundenmittel/ Moyenne horaire km/h			
					36	42	40	
484	32.5	148.1	St. Niklaus bei Koppigen		12:47	13:49	13:47	13:45
484	32.8	147.8	Abzweigung links, Bern-Zürich-Strasse		12:47	13:49	13:47	13:45
485	32.9	147.7	Abzweigung rechts, Sankt Niklausstrasse		12:47	13:49	13:47	13:45
483	33.1	147.5	Koppigen		12:47	13:50	13:47	13:45
479	36.9	143.7	Utzenstorf		12:53	13:55	13:53	13:51
478	37.5	143.1	Kreisverkehr rechts, Hauptstrasse	Insel	12:54	13:56	13:54	13:51
	475	38.3	Landshutsstrasse	Bahnübergang, Insel	12:55	13:58	13:55	13:52
474	39.2	141.4	Bätterkinden		12:56	13:59	13:56	13:54
474	39.6	141.0	Kreisverkehr rechts, Solothurnstrasse		12:57	14:00	13:57	13:54
472	39.7	140.9	Abzweigung links, Bahnhofstrasse		12:57	14:00	13:57	13:54
	471	40.2	Bahnhofstrasse	Bahnübergang	12:58	14:00	13:58	13:55
	509	43.5	Limpach	Pfosten rechte Strassenseite	13:03	14:06	14:03	14:00
488	45.2	135.4	Mülchi		13:05	14:08	14:05	14:02
487	47.8	132.8	Messen		13:08	14:12	14:08	14:05
499	49.8	130.8	Ruppoldsried	Insel	13:11	14:15	14:11	14:08
489	50.6	130.0	Waltwil		13:12	14:16	14:12	14:09
477	51.9	128.7	Wengi		13:14	14:18	14:14	14:11
479	52.0	128.6	Kreisverkehr geradeaus, Hauptstrasse		13:14	14:18	14:14	14:11
536	54.2	126.4	Vorimholz		13:17	14:21	14:17	14:14
523	55.7	124.9	Grossaffoltern		13:19	14:23	14:19	14:16
498	57.5	123.1	Suberg	Insel	13:22	14:26	14:22	14:18
	476	58.0	Subergfeld	Bahnübergang	13:22	14:27	14:22	14:19
476	58.1	122.5	Abzweigung rechts, Bernstrasse		13:23	14:27	14:23	14:19
470	58.2	122.4	Abzweigung links, Wilerstrasse		13:23	14:27	14:23	14:19
481	59.0	121.6	Abzweigung links, Hauptstrasse		13:24	14:28	14:24	14:20
491	59.8	120.8	Wiler		13:25	14:29	14:25	14:21
534	60.9	119.7	Grissenberg		13:27	14:31	14:27	14:23
564	61.8	118.8	Seedorf		13:29	14:33	14:29	14:25
563	62.0	118.6	Abzweigung rechts, Bernstrasse	Insel	13:29	14:33	14:29	14:25
522	62.8	117.8	Aspi		13:30	14:34	14:30	14:26
468	64.2	116.4	Aarberg		13:31	14:36	14:31	14:27
	453	65.0	Bahnhofstrasse	Bahnübergang	13:33	14:37	14:33	14:28
	456	65.1	Abzweigung links, Falkenbrücke	Strassenverengung re. und li.	13:33	14:37	14:33	14:29
455	65.5	115.1	Brücke max. Höhe 2.95m		13:33	14:38	14:33	14:29
451	65.6	115.0	Kreisverkehr geradeaus, Murtenstrasse		13:33	14:38	14:33	14:29
452	65.9	114.7	Abzweigung rechts, Neuenburgstrasse	Insel 3x	13:34	14:38	14:34	14:30
451	66.0	114.6	Bargen		13:34	14:39	14:34	14:30
460	71.6	109.0	Siselen		13:42	14:47	14:42	14:37
443	73.0	107.6	Finsterhennen	Insel	13:44	14:49	14:44	14:39
458	75.7	104.9	Treiten		13:48	14:53	14:48	14:43
467	78.5	102.1	Kreisverkehr rechts, Insstrasse	Verkehrsteiler	13:52	14:57	14:52	14:47
470	79.8	100.8	Ins	Insel	13:54	14:59	14:54	14:48
473	80.8	99.8	Kreisverkehr links, Moosgasse		13:55	15:01	14:55	14:50
	443	81.7	Moosgasse	Bahnübergang	13:56	15:02	14:56	14:51
438	81.9	98.7	Kreisverkehr links, Hauptstrasse		13:56	15:02	14:56	14:51
436	84.9	95.7	Kreisverkehr geradeaus, Route d'Anet		14:01	15:06	15:01	14:55
435	85.2	95.4	Sugiez		14:01	15:07	15:01	14:56

4. Etappe

Tour de Suisse 2020

St. Urban – Moudon, 180.6 km

Mittwoch, 10. Juni 2020 / mercredi, le 10 juin 2020

m ü. M.	km	km	Ort/ Lieu	Werbe- kolonne / Cara- vanne	Stundenmittel/ Moyenne horaire km/h				
					36	42	40		
	436	85.4	95.2	Kreisverkehr rechts, Route du Péage	14:01	15:07	15:01	14:56	
	434	85.9	94.7	Route du Péage	Bahnübergang	14:02	15:08	15:02	14:56
	436	86.9	93.7	Nant	Strassenverengung rechts	14:03	15:09	15:03	14:58
	437	87.4	93.2	Praz		14:04	15:10	15:04	14:59
	437	88.5	92.1	Môtier	Insel, Pfosten Strassenmitte, Insel	14:06	15:12	15:06	15:00
	436	91.1	89.5	Guévaux		14:09	15:16	15:09	15:04
	438	92.2	88.4	Impasse des Garinettes	Verpflegung	14:11	15:17	15:11	15:05
	438	92.9	87.7	Vallamand		14:12	15:18	15:12	15:06
	437	93.8	86.8	Vallamand-Dessous		14:13	15:20	15:13	15:07
	438	94.0	86.6	Abzweigung links, Chenevrières de Vallamand		14:14	15:20	15:14	15:08
	438	95.1	85.5	Salavaux		14:15	15:22	15:15	15:09
	440	95.2	85.4	Abzweigung rechts, Route de Villars-le -Grand	Bodenwellen 2x	14:15	15:22	15:15	15:09
	456	97.7	82.9	Kreisverkehr links, Route d'Avenches	Verkehrsteiler	14:19	15:26	15:19	15:13
	440	98.8	81.8	Abzweigung rechts, Route de Villars		14:21	15:28	15:21	15:14
	439	99.8	80.8	St. Aubin	Strassenverengung re. und li.	14:22	15:29	15:22	15:16
	451	100.4	80.2	Kreisverkehr geradeaus, Route de Missy		14:23	15:30	15:23	15:17
	451	100.5	80.1	Kreisverkehr geradeaus, Route de Missy	Strassenverengung re. und li.	14:23	15:30	15:23	15:17
	463	101.3	79.3	Missy	Bodenwellen 4x	14:24	15:32	15:24	15:18
	445	102.8	77.8	Vallon		14:27	15:34	15:27	15:20
	448	103.9	76.7	Ressudens		14:28	15:35	15:28	15:21
	457	104.9	75.7	Grandcour	Insel	14:30	15:37	15:30	15:23
	490	109.2	71.4	Montbrelloz		14:36	15:43	15:36	15:29
	485	111.7	68.9	Estavayer le Lac		14:39	15:47	15:39	15:32
	469	112.3	68.3	Kreisverkehr links, Route de Payerne		14:40	15:48	15:40	15:33
	475	112.4	68.2	Kreisverkehr geradeaus, Route de Payerne		14:40	15:48	15:40	15:33
	487	112.8	67.8	Kreisverkehr links, Route d'Estavayer		14:41	15:49	15:41	15:34
	483	113.8	66.8	Sévaz		14:43	15:51	15:43	15:35
	492	114.6	66.0	Kreisverkehr geradeaus, Route d'Estavayer		14:44	15:52	15:44	15:36
	486	115.2	65.4	Kreisverkehr geradeaus, Route Cantonale		14:45	15:53	15:45	15:37
	454	116.1	64.5	Kreisverkehr rechts, Route de Bussy		14:46	15:54	15:46	15:38
	465	117.7	62.9	Cugy		14:48	15:56	15:48	15:40
	477	117.9	62.7	Route de Bussy	Bahnübergang	14:49	15:57	15:49	15:41
	477	118.1	62.5	Abzweigung rechts, Route d'Estavayer		14:49	15:57	15:49	15:41
	479	119.0	61.6	Abzweigung links, Bochat		14:50	15:59	15:50	15:42
	489	119.4	61.2	Vesin		14:51	15:59	15:51	15:43
	498	119.6	61.0	Kreisverkehr links, 2. Ausfahrt, A Vesin		14:51	16:00	15:51	15:44
	525	120.1	60.5	Kreisverkehr rechts, Grandvaux		14:52	16:01	15:52	15:45
	609	121.5	59.1	Aumont		14:56	16:05	15:56	15:48
	651	123.8	56.8	Nuvilly		15:01	16:10	16:01	15:53
	684	126.5	54.1	Combremont-le- Grand	Strassenverengung rechts	15:05	16:14	16:05	15:56
	657	128.2	52.4	Route de Combremont	Search.ch Sprintwertung	15:07	16:16	16:07	15:59
	660	128.3	52.3	Combremont-le-Petit		15:07	16:16	16:07	15:59
	656	130.6	50.0	Abzweigung links, Lucens		15:10	16:20	16:10	16:02
	638	131.0	49.6	Abzweigung rechts Richtung Lucens		15:11	16:20	16:11	16:02
	640	134.2	46.4	Cremin		15:15	16:25	16:15	16:06
	523	136.6	44.0	Lucens	Bodenwelle	15:18	16:28	16:18	16:09
	495	137.5	43.1	Abzweigung rechts, Avenue de la Gare	Insel	15:19	16:29	16:19	16:10

4. Etappe

Tour de Suisse 2020

St. Urban – Moudon, 180.6 km

Mittwoch, 10. Juni 2020 / mercredi, le 10 juin 2020

	m ü. M.	km	km	Ort/Lieu		Werbe- kolonne /Caravanne	Stundenmittel/ Moyenne horaire km/h		
							36	42	40
	507	138.2	42.4	Kreisverkehr geradeaus, Route de Moudon	Strassenverengung links	15:20	16:30	16:20	16:11
	506	138.8	41.8	Abzweigung rechts, Route Cantonale		15:21	16:31	16:21	16:12
	526	144.3	36.3			15:28	16:39	16:28	16:19
	533	144.6	36.0	Kreisverkehr geradeaus, Avneue Eugène-Burnard		15:29	16:39	16:29	16:19
	533	144.6	36.0	Moudon	Bodenwelle	15:29	16:39	16:29	16:20
	513	145.4	35.2	Abzweigung links, Avenue de Gare		15:30	16:40	16:30	16:20
	513	145.7	34.9	1. Zieldurchfahrt		15:30	16:41	16:30	16:21
	518	145.9	34.7	Kreuzung geradeaus, Rue Saint-Michel	Insel	15:31	16:41	16:31	16:21
	525	146.7	33.9	Route des Sottens	Beginn der Steigung	15:32	16:42	16:32	16:22
	746	152.6	28.0	Route de Moudon	Bergpreis	15:42	16:53	16:42	16:32
	753	152.7	27.9	Sottens	Strassenverengung re. und li.	15:42	16:53	16:42	16:32
	778	152.9	27.7	Route Cantonale	Strassenverengung links	15:43	16:54	16:43	16:33
	725	155.6	25.0	Abzweigung links, Route de Thierrens	Insel	15:46	16:58	16:46	16:36
	719	160.7	19.9	Kreisverkehr links, Route d'Echallens		15:53	17:05	16:53	16:43
	720	160.9	19.7	Polliez-Pittet	Beginn der Steigung	15:55	17:05	16:53	16:43
	746	161.3	19.3	Kreuzung geradeaus, Rute du Village		15:57	17:06	16:54	16:44
	750	161.5	19.1	Abzweigung links, Route d'Oron		15:59	17:06	16:55	16:44
	761	161.9	18.7	Route d'Oron	Search.ch Sprintwertung	16:01	17:07	16:55	16:45
	798	163.9	16.7	Villars-Tiercelin		16:03	17:10	16:58	16:48
	814	164.2	16.4	Abzweigung links, Rue des Grands Clos	Insel 2x	16:05	17:11	16:59	16:48
	873	165.3	15.3	Route Villars-Tiercellin	Bergpreis	16:11	17:14	17:02	16:51
	842	166.4	14.2	Peney-le-Jorat		16:12	17:15	17:03	16:52
	842	166.5	14.1	Abzweigung rechts, Chemin des Esserts		16:13	17:15	17:03	16:52
	770	170.3	10.3	Corcelles-le-Jorat		16:18	17:21	17:08	16:57
	732	171.9	8.7	Abzweigung links, Hauptstrasse		16:20	17:22	17:10	16:59
	528	179.2	1.4	Abzweigung links, La Cartonniere		16:27	17:31	17:18	17:06
	525	179.5	1.1	Kreisverkehr geradeaus, Avenue Eugène-Burnard		16:28	17:31	17:18	17:07
	522	179.6	1.0	Moudon	Bodenwelle	16:28	17:31	17:18	17:07
	514	180.2	0.4	Abzweigung rechts, Avenue de la Gare		16:29	17:32	17:19	17:07
	514	180.6	0.0	Zielankunft - Moudon		16:30	17:32	17:20	17:08