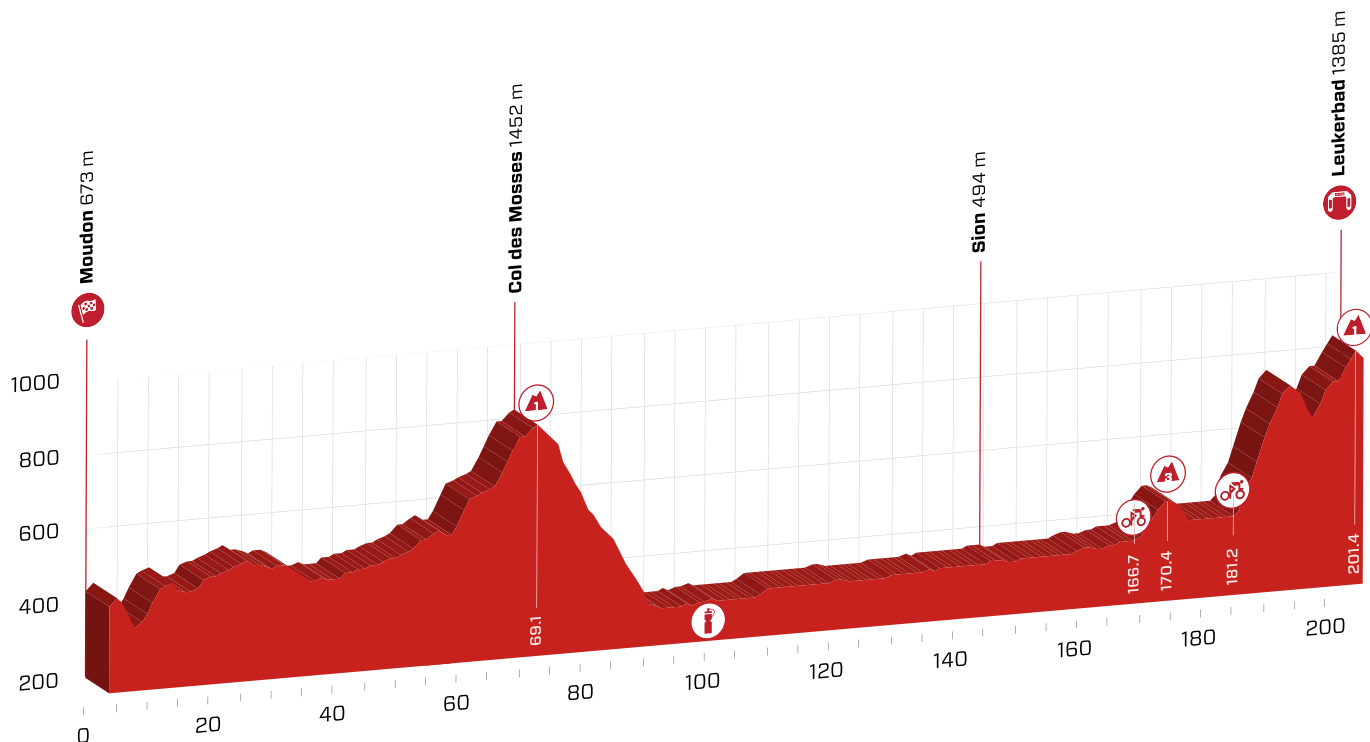


5. Etappe

Tour de Suisse 2020

Moudon - Leukerbad, 205.1 km

Donnerstag, 11. Juni 2020 / jeudi, le 11 juin 2020



Steigung / montée ▲ 3364 m Gesamtzeit / Temps prévu 5 h 16 min
 Gefälle / descente ▼ 2506 m Stundenmittel / Moyenne horaire 39 km/h

m ü. M.	km	km	Ort / Lieu	Werbe- kolonne / Cara- vanne	Stundenmittel/ Moyenne horaire	km/h	km/h
					37	39	41
	Neutralisation	2.7 km	Rue du Temple - Avenue de la Gare - Route de Siviriez		10:55	11:55	11:55
673	0.0	205.1	Offizieller Start, Route de Sivirez		11:04	12:04	12:04
704	1.1	204.0	Chesalles-sur-Moudon		11:06	12:06	12:06
701	1.5	203.6	Abzweigung links, Route des Curtilles		11:06	12:06	12:06
539	4.2	200.9	Curtilles		11:09	12:09	12:09
529	4.3	200.8	Abzweigung rechts, Route de Romond		11:09	12:09	12:09
748	8.9	196.2	Prévonloup		11:17	12:18	12:16
765	10.4	194.7	Billens		11:19	12:20	12:18
718	11.7	193.4	Kreisverkehr rechts 1. Ausfahrt, Route de Billens		11:20	12:21	12:20
713	12.0	193.1	Romont		11:21	12:22	12:20
718	12.3	192.8	Kreisverkehr geradeaus, Route de Billens		11:21	12:22	12:20
731	12.6	192.5	Kreisverkehr rechts 1. Ausfahrt, Route de Parqueterie		11:22	12:23	12:21
695	13.3	191.8	Kreisverkehr rechts 1. Ausfahrt, Route de Romont		11:23	12:24	12:22
744	14.5	190.6	Mézières	Insel	11:25	12:26	12:24
771	17.1	188.0	Vuisternens-devant-Romons		11:28	12:30	12:27
799	18.0	187.1	Route de Bulle	Bahnübergang	11:30	12:31	12:28
819	18.9	186.2	Le Poyet		11:31	12:33	12:30
808	19.4	185.7	Kreisverkehr geradeaus, Au Pré du Poyet		11:32	12:33	12:30
839	20.9	184.2	Route de Reposoir	Verkehrsteiler 200m	11:34	12:35	12:32
865	22.3	182.8	Kreisverkehr geradeaus 2. Ausfahrt, la Sionge		11:36	12:37	12:34
854	22.6	182.5	La Sionge		11:36	12:38	12:35
835	23.5	181.6	Kreisverkehr links 2. Ausfahrt, Grand-Rue		11:37	12:39	12:36
828	24.0	181.1	Vaulruz		11:38	12:40	12:36



5. Etappe

Tour de Suisse 2020

Moudon - Leukerbad, 205.1 km

Donnerstag, 11. Juni 2020 / jeudi, le 11 juin 2020

m ü. M.	km	km	Ort/ Lieu	Werbe- kolonne / Cara- vanne	Stundenmittel/ Moyenne horaire km/h				
					37	39	41		
	821	24.7	180.4	Kreisverkehr geradeaus 2. Ausfahrt, Route Principale		11:39	12:41	12:39	12:37
	798	25.9	179.2	Vuadens	Insel	11:40	12:42	12:40	12:39
	808	27.2	177.9	Route Principale	Bahnübergang	11:42	12:44	12:42	12:40
	812	28.7	176.4	Bulle	Insel	11:44	12:46	12:44	12:42
	811	28.9	176.2	Abzweigung rechts, Rue de Vevey	Insel 4x	11:44	12:47	12:44	12:42
	790	29.6	175.5	Kreisverkehr geradeaus, Rue de Vevey	Insel 2x	11:45	12:48	12:45	12:43
	777	30.1	175.0	Kreisverkehr rechts 1. Ausfahrt, Rue Saint-Denis		11:46	12:48	12:46	12:44
	774	30.3	174.8	Rue Saint-Denis	Bahnübergang	11:46	12:49	12:46	12:44
	768	30.5	174.6	Abzweigung rechts, Place Saint-Denis		11:47	12:49	12:47	12:45
	760	30.7	174.4	Rue de Gruyères	Pfosten Strassenmitte / Insel	11:47	12:49	12:47	12:45
	749	31.2	173.9	Rue de Gruyères	Verengung r./Pfosten Str.-mitte	11:47	12:50	12:47	12:45
	738	31.8	173.3	Kreisverkehr geradeaus, Rue de l'Ancien Comté	Insel	11:48	12:51	12:48	12:46
	735	32.0	173.1	Rue de l'Ancien Comté	Bahnübergang	11:49	12:51	12:49	12:46
	722	32.5	172.6	Kreisverkehr geradeaus, Route de l'Intyamon	Insel	11:49	12:52	12:49	12:47
	714	33.3	171.8	Epagny	Insel 2x	11:50	12:53	12:50	12:48
	716	34.0	171.1	Kreisverkehr geradeaus, Route de l'Intyamon	Insel/Verkehrsteiler	11:51	12:54	12:51	12:49
	722	34.2	170.9	Kreisverkehr links, Route de l'Intyamon		11:52	12:54	12:52	12:49
	726	36.7	168.4	Enney		11:55	12:58	12:55	12:53
	838	39.8	165.3	Villars-sous-Mont	Insel 5x	12:01	13:04	13:01	12:58
	752	41.4	163.7	Neirivue		12:02	13:06	13:02	13:00
	772	42.9	162.2	Allbeuve		12:05	13:08	13:05	13:02
	800	46.7	158.4	Montbovon	links Gleis parallel zur Fahrbahn	12:10	13:13	13:10	13:07
	804	47.0	158.1	Route du Village	Bahnübergang	12:10	13:14	13:10	13:07
	867	50.2	154.9	La Tine		12:15	13:18	13:15	13:11
	912	53.0	152.1	Rossinière	Insel	12:18	13:22	13:18	13:15
	893	55.4	149.7	Les Moulins		12:22	13:26	13:22	13:18
	900	55.7	149.4	Abzweigung rechts, Route de la Rosette	Beginn Steigung	12:22	13:26	13:22	13:18
	975	56.9	148.2	Abzweigung rechts, Route des Mosses		12:25	13:30	13:25	13:21
	1144	62.4	142.7	L'Étivaz		12:36	13:41	13:36	13:31
	1392	66.3	138.8	La Lécherette		12:48	13:54	13:48	13:43
	1452	69.1	136.0	Col des Mosses	Bergpreis	12:53	13:59	13:53	13:47
	1452	69.2	135.9	Col des Mosses		12:53	13:59	13:53	13:48
	1370	71.7	133.4	Les Voettes		12:56	14:02	13:56	13:50
	436	87.4	117.7	Aigle	Bahnüberg. & Bahnsch. parallel	13:12	14:18	14:12	14:05
	430	87.6	117.5	Abzweigung rechts, Avenue des Glariers		13:12	14:19	14:12	14:06
	425	88.0	117.1	Kreisverkehr geradeaus, Avenue des Glariers	Insel	13:12	14:19	14:12	14:06
	413	89.2	115.9	Kreisverkehr links, Hauptstrasse	Insel	13:14	14:21	14:14	14:08
	395	89.9	115.2	Abzweigung links, Route de Transit	Verkehrsteiler 3x	13:15	14:22	14:15	14:08
	412	93.5	111.6	Kreisverkehr geradeaus, Hauptstrasse	Bahnübergang	13:20	14:27	14:20	14:13
	404	95.1	110.0	Kreisverkehr geradeaus, Hauptstrasse		13:22	14:30	14:22	14:15
	407	95.4	109.7	Hauptstrasse	Bahnübergang	13:23	14:30	14:23	14:16
	440	96.5	108.6	Hauptstrasse Nr. 9	Verpflegung	13:25	14:32	14:25	14:18
	421	98.7	106.4	Bex	Insel	13:28	14:35	14:28	14:21
	419	99.2	105.9	Kreisverkehr geradeaus, Route du Gr. Saint-Bernard	Gleis	13:28	14:36	14:28	14:21
	419	99.7	105.4	Kreisverkehr geradeaus, Route de St. Maurice		13:29	14:37	14:29	14:22
	425	100.1	105.0	Kreisverkehr geradeaus, Route de Lavey		13:30	14:38	14:30	14:23
	412	103.1	102.0	St. Maurice		13:34	14:42	14:34	14:27

5. Etappe

Tour de Suisse 2020

Moudon – Leukerbad, 205.1 km

Donnerstag, 11. Juni 2020 / jeudi, le 11 juin 2020







m ü. M.	km	km	Ort/ Lieu	Werbe- kolonne / Cara- vanne	Stundenmittel/ Moyenne horaire km/h			
					 37	39	41	
411	103.2	101.9	Kreisverkehr geradeaus, Route du Léman	Insel 3x	13:34	14:42	14:34	14:27
427	104.2	100.9	Kreisverkehr rechts, Route de la Cimenterie		13:36	14:44	14:36	14:28
419	105.0	100.1	Epinassey		13:37	14:45	14:37	14:29
460	109.1	96.0	Hauptstrasse	Verkehrsteiler	13:43	14:51	14:43	14:35
457	109.5	95.6	Kreisverkehr geradeaus, Route Cantonale		13:43	14:52	14:43	14:36
454	112.6	92.5	Vernayaz	Insel 2x	13:48	14:57	14:48	14:40
467	116.9	88.2	Martigny	Verkehrsteiler & Insel 4x	13:54	15:03	14:54	14:46
481	118.0	87.1	Kreisverkehr geradeaus, Rue du Léman		13:55	15:05	14:55	14:47
483	118.2	86.9	Kreisverkehr geradeaus, Rue du Léman	Verkehrst. 5x	13:56	15:05	14:56	14:47
476	118.3	86.8	Kreisverkehr links, Rue du Simplon	Insel 5x	13:56	15:05	14:56	14:47
469	119.0	86.1	Kreisverkehr geradeaus, Rue du Simplon	Insel 3x	13:57	15:06	14:57	14:48
465	120.2	84.9	Kreisverkehr geradeaus, Route Cantonale		13:59	15:08	14:59	14:50
460	122.6	82.5	Charrat	Insel 5x	14:02	15:12	15:02	14:53
467	126.4	78.7	Saxon		14:07	15:17	15:07	14:58
467	126.7	78.4	Kreisverkehr geradeaus, Route du Léman	Insel 8x	14:08	15:17	15:08	14:59
472	130.9	74.2	Abzweigung rechts, Route Cantonale	Insel/Blumentöpfe R & L	14:13	15:23	15:13	15:04
 486	131.8	73.3	Abzweigung links, Rue de Faubourg	Strassenverengung	14:14	15:25	15:14	15:05
484	132.3	72.8	Kreisverkehr rechts, Route d'Aproz		14:15	15:25	15:15	15:06
488	134.6	70.5	Kreisverkehr geradeaus, Bieudron	Gleis	14:18	15:29	15:18	15:09
 485	138.3	66.8	Route de Riddes	Bahnübergang	14:23	15:34	15:23	15:13
489	140.4	64.7	Aproz		14:26	15:37	15:26	15:16
491	140.6	64.5	Abzweigung links, Route de la Printse		14:26	15:37	15:26	15:16
488	140.9	64.2	Abzweigung links, Route des Ecussons	Insel	14:26	15:37	15:26	15:17
492	141.6	63.5	Châteauneuf		14:28	15:39	15:28	15:18
501	142.1	63.0	Kreisverkehr rechts, Route des Peupliers		14:28	15:39	15:28	15:18
506	142.7	62.4	Kreisverkehr geradeaus, Route des Peupliers		14:29	15:40	15:29	15:19
509	142.9	62.2	Plans Conthey		14:29	15:41	15:29	15:19
512	143.0	62.1	Abzweigung rechts, Route de Savoie		14:30	15:41	15:30	15:20
511	143.1	62.0	Pont de la Morge	Insel 3x	14:30	15:41	15:30	15:20
494	144.7	60.4	Sion	Verkehrsteiler / Insel	14:32	15:43	15:32	15:22
491	146.3	58.8	Kreisverkehr geradeaus, Avenue de France		14:34	15:45	15:34	15:24
495	146.5	58.6	Kreisverkehr geradeaus, Avenue de France		14:34	15:46	15:34	15:24
500	146.9	58.2	Kreisverkehr geradeaus, Avenue de Tourbillon	Insel 3x	14:35	15:46	15:35	15:25
500	147.4	57.7	Kreisverkehr geradeaus, Avenue de Tourbillon	Verkehrsteiler	14:36	15:47	15:36	15:25
495	147.7	57.4	Kreisverkehr geradeaus, Avenue de Tourbillon		14:36	15:48	15:36	15:26
499	148.4	56.7	Kreisverkehr geradeaus, Route d'Italie		14:37	15:49	15:37	15:27
501	151.3	53.8	Ouvrier		14:42	15:53	15:42	15:31
503	151.5	53.6	Kreisverkehr geradeaus, Route d'Italie	Insel	14:42	15:54	15:42	15:31
508	152.2	52.9	St. Léonard	Insel 3x	14:43	15:55	15:43	15:32
514	155.8	49.3	Granges Gare	Insel	14:48	16:00	15:48	15:37
525	157.7	47.4	Hauptstrasse	Tunnel 740m	14:50	16:03	15:50	15:39
524	158.8	46.3	Hauptstrasse	Insel 2x	14:52	16:04	15:52	15:41
522	159.9	45.2	Noes		14:54	16:06	15:54	15:42
521	160.1	45.0	Kreisverkehr rechts, Route d'Ecossia	Verkehrsteiler	14:54	16:06	15:54	15:43
531	160.5	44.6	Kreisverkehr links, Rue de Escala		14:55	16:07	15:55	15:43
 525	162.3	42.8	Route des Laminoirs	Bahnübergang	14:57	16:10	15:57	15:46
525	162.7	42.4	Sierre		14:57	16:10	15:57	15:46

5. Etappe

Tour de Suisse 2020

Moudon – Leukerbad, 205.1 km

Donnerstag, 11. Juni 2020 / jeudi, le 11 juin 2020

m ü. M.	km	km	Ort/ Lieu	Werbe- kolonne / Cara- vanne	Stundenmittel/ Moyenne horaire km/h				
					37	39	41		
	529	162.9	42.2	Kreisverkehr rechts, Route de Sous-Géronde		14:58	16:10	15:58	15:46
	530	163.1	42.0	Kreisverkehr links 2. Ausfahrt, Route des Falaises		14:58	16:11	15:58	15:47
	548	164.6	40.5	Kreisverkehr geradeaus, Route de la Gemmi		15:00	16:13	16:00	15:49
	547	164.7	40.4	Kreisverkehr geradeaus, Route de la Gemmi	Insel 2x	15:00	16:13	16:00	15:49
	546	166.4	38.7	Kreisverkehr links, Gemmistrasse		15:03	16:15	16:03	15:51
	557	166.7	38.4	Gemmistrass	Search.ch Sprint	15:03	16:16	16:03	15:51
	571	167.0	38.1	Salgesch		15:04	16:17	16:04	15:52
	585	167.2	37.9	Kirchstrasse	Strassenverengung R & L	15:05	16:18	16:05	15:53
	587	167.3	37.8	Abzweigung rechts, Kirchstrasse		15:05	16:18	16:05	15:53
	585	167.4	37.7	Abzweigung links, Kirchplatz	Strassenverengung R & L	15:05	16:18	16:05	15:53
	604	168.0	37.1	Abzweigung links, Varenstrasse	Beginn Steigung	15:06	16:19	16:06	15:54
	739	170.4	34.7	Varenstrasse	Bergpreis	15:12	16:25	16:12	16:00
	748	170.8	34.3	Varen	Insel	15:12	16:26	16:12	16:00
	728	173.0	32.1	Leuk Stadt		15:15	16:29	16:15	16:03
	716	173.1	32.0	Abzweigung rechts, Umfahrungsstrasse		15:15	16:29	16:15	16:03
	645	174.2	30.9	Susten		15:17	16:30	16:17	16:04
	630	174.4	30.7	Kreisverkehr geradeaus, Kantonsstrasse		15:17	16:30	16:17	16:04
	633	174.5	30.6	Kreisverkehr geradeaus, Kantonsstrasse		15:17	16:31	16:17	16:05
	640	174.8	30.3	Kreisverkehr geradeaus, Kantonsstrasse		15:18	16:31	16:18	16:05
	636	175.4	29.7	Kreisverkehr geradeaus, Kantonsstrasse	Insel	15:18	16:32	16:18	16:06
	637	176.4	28.7	Kreisverkehr rechts, Kantonsstrasse		15:20	16:34	16:20	16:07
	637	176.9	28.2	Agarn		15:21	16:34	16:21	16:08
	629	177.4	27.7	Kreisverkehr rechts, Kantonsstrasse		15:21	16:35	16:21	16:09
	626	179.5	25.6	Kreisverkehr geradeaus, Kantonsstrasse		15:24	16:38	16:24	16:11
	632	179.7	25.4	Turtmann	Insel	15:24	16:38	16:24	16:12
	628	180.7	24.4	Abzweigung links auf Flugplatz		15:26	16:40	16:26	16:13
	629	180.9	24.2	Abzweigung links auf Rollbahn		15:26	16:40	16:26	16:13
	629	181.2	23.9	Flugplatz	Search.ch Sprint	15:26	16:41	16:26	16:14
	630	181.3	23.8	Abzweigung rechts, Bahnhofstrasse		15:27	16:41	16:27	16:14
	630	181.6	23.5	Kreuzung geradeaus, Überführungsstrasse		15:27	16:41	16:27	16:14
	636	182.0	23.1	Getwing		15:28	16:42	16:28	16:15
	631	182.4	22.7	Abzweigung links, Bergjistrasse	Beginn der Steigung	15:28	16:42	16:28	16:15
	659	182.7	22.4	Bergjistrasse	Tunnel 200m	15:29	16:43	16:29	16:16
	1099	187.5	17.6	Abzweigung rechts, Unter Rotafen		15:44	16:59	16:44	16:31
	1110	187.8	17.3	Abzweigung links, Kummen		15:45	17:00	16:45	16:31
	1185	188.5	16.6	Eschmatt		15:47	17:02	16:47	16:33
	1220	189.1	16.0	Hauptstrasse	schmale Durchfahrt	15:49	17:04	16:49	16:35
	1325	190.1	15.0	Kreuzung geradeaus, Hauptstrasse		15:52	17:07	16:52	16:38
	1297	191.6	13.5	Feschel	schmale Durchfahrt	15:54	17:10	16:54	16:40
	1278	192.5	12.6	Wiler		15:55	17:11	16:55	16:41
	1260	192.7	12.4	Kreuzung geradeaus, Wiler		15:55	17:11	16:55	16:41
	1228	193.1	12.0	Grächmatten		15:56	17:11	16:56	16:41
	1103	194.7	10.4	Kreuzung rechts, Thelweg		15:57	17:13	16:57	16:43
	1110	194.8	10.3	Thel		15:58	17:13	16:58	16:43
	1313	197.9	7.2	Albinen	schmale Durchfahrt	16:06	17:23	17:06	16:52
	1501	201.4	3.7	Höhenweg	Bergpreis	16:15	17:32	17:15	17:00
	1501	201.5	3.6	Abzweigung links		16:15	17:32	17:15	17:00

5. Etappe

Tour de Suisse 2020

Moudon - Leukerbad, 205.1 km

Donnerstag, 11. Juni 2020 / jeudi, le 11 juin 2020

m ü. M.	km	km	Ort/Lieu	Werbe- kolonne /Car- vanne	Stundenmittel/ Moyenne horaire			km/h
					37	39	41	
1414	202.5	2.6		Tunnel 400m	16:16	17:33	17:16	17:01
1305	203.8	1.3	Abzweigung rechts, Noyerstrasse		16:17	17:34	17:17	17:02
1306	203.9	1.2	Leukerbad		16:17	17:34	17:17	17:02
1335	204.5	0.6	Abzweigung rechts, Kantonsstrasse		16:18	17:35	17:18	17:03
1350	204.6	0.5	Kreisverkehr geradeaus, Kantonsstrasse		16:19	17:36	17:19	17:03
1385	205.1	0.0	Ziel - Leukerbad		16:20	17:37	17:20	17:04