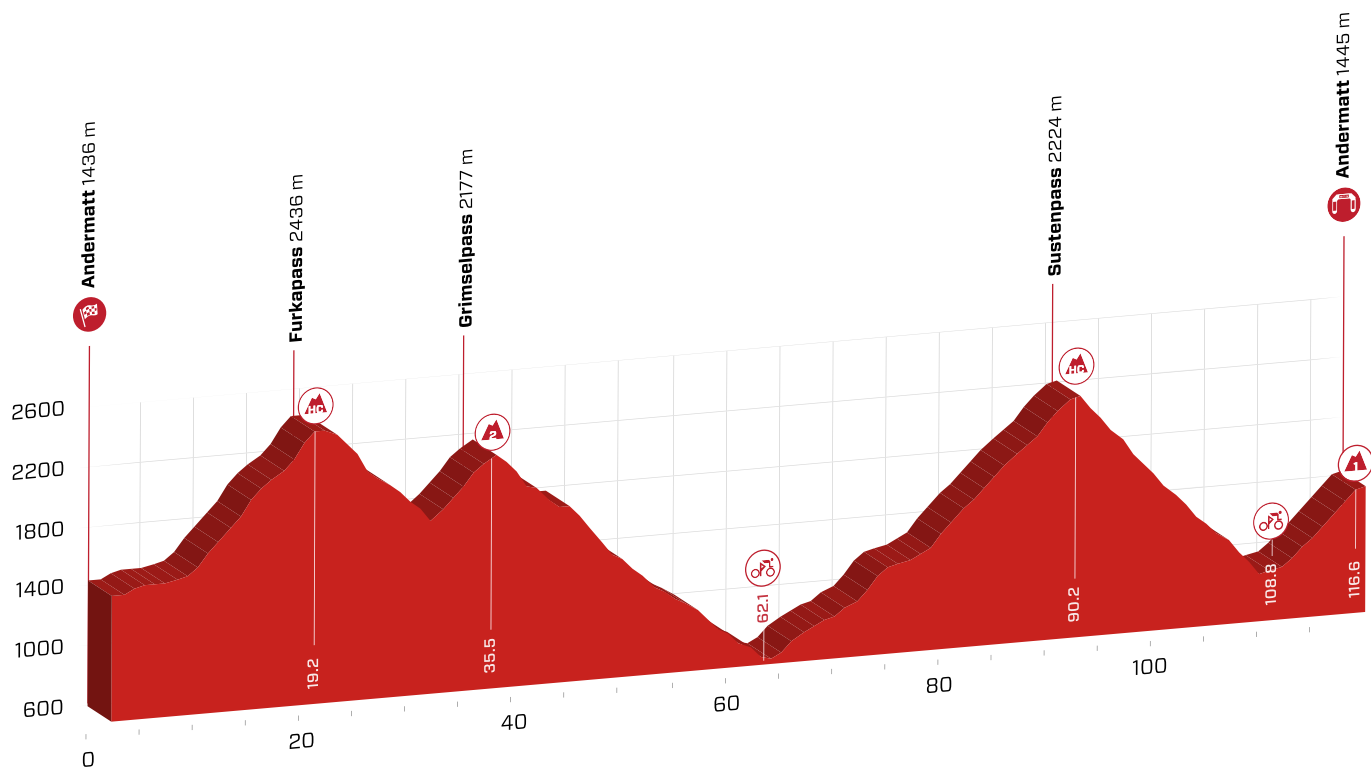


8. Etappe

Tour de Suisse 2020

Andermatt - Andermatt, 118.4 km

Sonntag, 14. Juni 2020 / dimanche, le 14 juin 2020



Steigung / montée ▲ 3608 m Gesamtzeit / Temps prévu 3 h 29 min
 Gefälle / descente ▼ 3608 m Stundenmittel / Moyenne horaire 34 km/h





m ü. M.	km	km	Ort / Lieu	Werbe- kolonne / Cara- vanne	Stundenmittel / Moyenne horaire km/h			
					32	34	36	
		2.8	Neutralisation		13:45	13:45	13:45	13:45
1436	0.0	118.4	Offizieller Start, Gotthardstrasse		12:51	13:51	13:51	13:51
1488	1.9	116.5	Hospental		12:53	13:53	13:53	13:53
1498	2.1	116.3	Kreisverkehr rechts, Furkastrasse		12:54	13:54	13:54	13:54
1497	4.4	114.0	Zumdorf		12:56	13:57	13:56	13:56
1499	4.6	113.8	Furkastrasse	Bahnübergang	12:57	13:57	13:57	13:56
1534	7.3	111.1	Realp		13:00	14:01	14:00	14:00
1537	7.6	110.8	Furkastrasse	Beginn der Steigung	13:00	14:01	14:00	14:00
2436	19.2	99.2	Furkapass	Bergpreis	13:37	14:40	14:37	14:34
2049	25.8	92.6	Furkastrasse	Bahnübergang	13:43	14:46	14:43	14:40
1768	30.1	88.3	Gletsch	Bahnübergang	13:47	14:51	14:47	14:44
1766	30.2	88.2	Abzweigung rechts, Grimselstrasse	Beginn der Steigung	13:47	14:51	14:47	14:44
2177	35.5	82.9	Grimselpass	Bergpreis	13:54	14:58	14:54	14:51
1795	42.0	76.4	Am Grimselpass	Tunnel 100 m	14:00	15:05	15:00	14:56
1618	45.4	73.0	Am Grimselpass	Tunnel 1 km	14:03	15:08	15:03	14:59
1425	48.4	70.0	Am Grimselpass	Tunnel 100 m & Insel	14:06	15:11	15:06	15:02
1311	49.9	68.5	Am Grimselpass	Tunnel 300 m	14:07	15:12	15:07	15:03
1120	53.5	64.9	Guttannen	Insel 2x	14:11	15:16	15:11	15:06
1000	55.0	63.4	Hauptstrasse	Tunnel / stark drehende Rechtskurve	14:12	15:17	15:12	15:08
915	56.6	61.8	Boden	Tunnel 2x	14:14	15:19	15:14	15:09
676	61.5	56.9	Innertkirchen	Insel	14:19	15:24	15:19	15:14
660	62.1	56.3	Grimselstrasse	Search.ch Sprint	14:19	15:25	15:19	15:14
658	62.6	55.8	Abzweigung rechts, Sustenstrasse	Bahnübergang	14:20	15:25	15:20	15:15

8. Etappe

Tour de Suisse 2020

Andermatt - Andermatt, 118.4 km

Sonntag, 14. Juni 2020 / dimanche, le 14 juin 2020

m ü. M.	km	km	Ort/Lieu	Werbe- kolonne /Caravanne	Stundenmittel/ Moyenne horaire km/h			
					32	34	36	
736	64.0	54.4	Wylar		14:24	15:29	15:24	15:18
920	67.7	50.7	Nessental		14:34	15:40	15:34	15:28
1141	72.5	45.9	Führen		14:47	15:55	15:47	15:41
1200	74.5	43.9	Gadmen		14:52	16:00	15:52	15:45
1208	75.5	42.9	Obermaad		14:54	16:01	15:54	15:47
1850	85.0	33.4	Steingletscher		15:24	16:33	16:24	16:15
 2224	90.2	28.2	Sustenpass	Bergpreis	15:40	16:51	16:40	16:31
2224	90.4	28.0	Sustenstrasse	Tunnel	15:40	16:51	16:40	16:31
1310	102.7	15.7	Meien		15:52	17:03	16:52	16:42
1003	105.7	12.7	Sustenstrasse	Tunnel 3x	15:55	17:06	16:55	16:44
925	107.5	10.9	Wassen		15:56	17:08	16:56	16:46
924	107.8	10.6	Abzweigung rechts, Gotthardstrasse		15:57	17:08	16:57	16:46
 950	108.8	9.6	Gotthardstrasse	Search.ch Sprint	15:58	17:10	16:58	16:48
982	110.1	8.3	Gotthardstrasse	Tunnel	16:00	17:12	17:00	16:50
1070	111.8	6.6	Kreisverkehr links, Umfahrungsstrasse		16:05	17:17	17:05	16:54
1090	112.3	6.1	Hauptstrasse	Tunnel	16:06	17:19	17:06	16:55
1214	113.8	4.6	Hauptstrasse	Tunnel & Verkehrsteiler	16:11	17:23	17:11	16:59
1240	114.5	3.9	Hauptstrasse	Tunnel 3x	16:12	17:24	17:12	17:01
 1400	116.6	1.8	Hauptstrasse	Bergpreis	16:17	17:30	17:17	17:06
1407	116.8	1.6	Kreisverkehr links, Gotthardstrasse		16:18	17:31	17:18	17:06
1407	117.2	1.2	Andermatt		16:18	17:31	17:18	17:07
 1436	117.5	0.9	Gotthardstrasse	Bahnübergang	16:19	17:32	17:19	17:07
1448	117.8	0.6	Kreisverkehr geradeaus, Gotthardstrasse		16:19	17:32	17:19	17:07
1445	118.4	0.0	Ziel - Andermatt	Insel	16:20	17:33	17:20	17:08